



PREFEITURA DO MUNICÍPIO DE SÃO PAULO



Legenda

- Perímetro Res.01/CONPRESP/05
- Loteamento original com restrições contratuais
- Lotes Setor 11
- Lotes Setor 12
- Lotes controle de gabarito de 10 m
- Lotes com controle de gabarito de 25 m

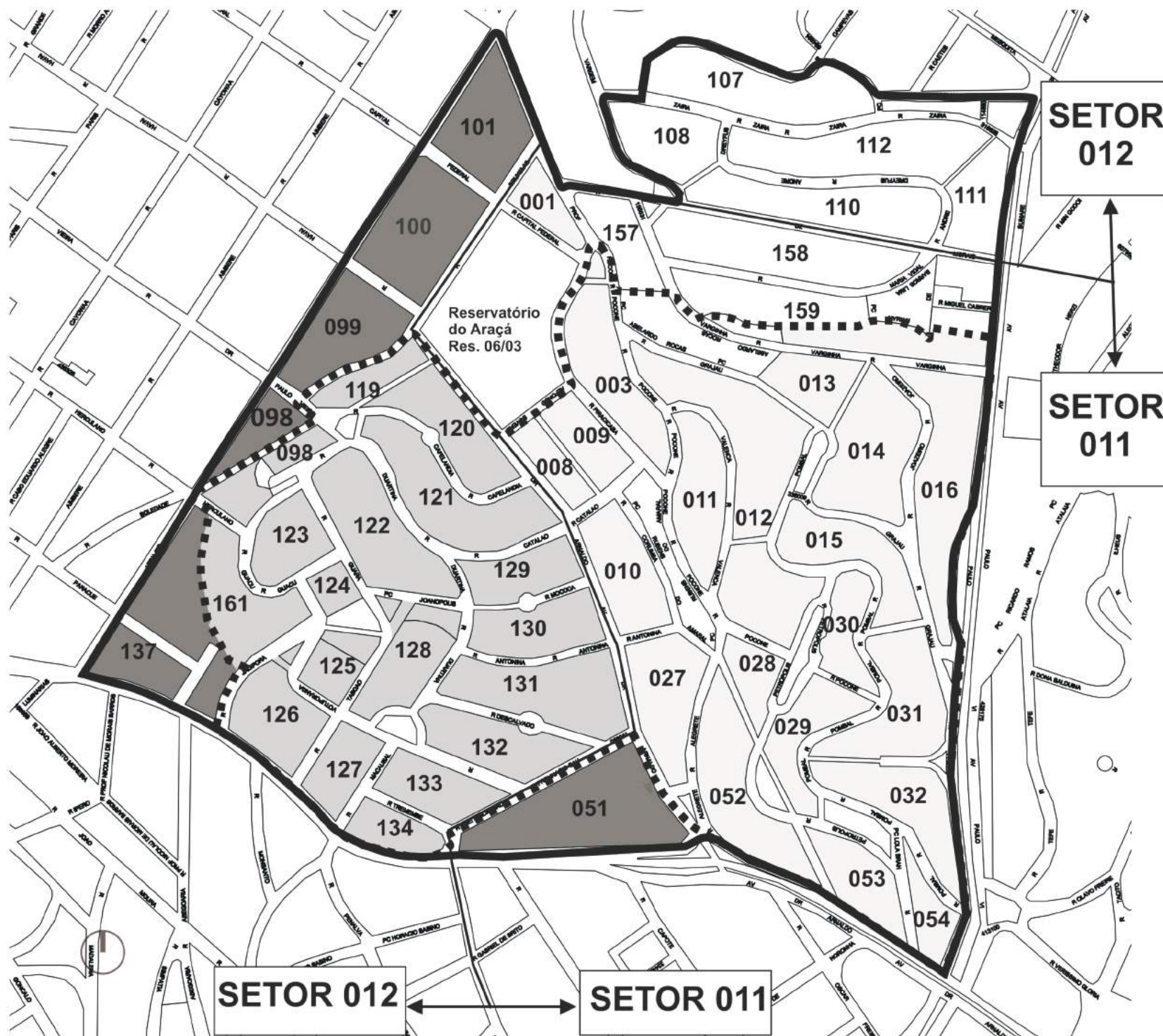
DPH DEPARTAMENTO DO PATRIMÔNIO HISTÓRICO
 DIVISÃO DE PRESERVAÇÃO
 Seção Técnica de Crítica e Tombamento

Perímetro de Tombamento da Res.01/CONPRESP/05

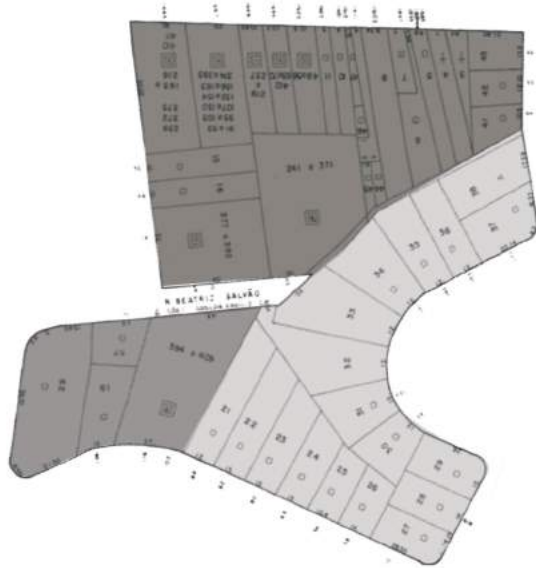
MAPA/ FOLHA
 DATA 11/11/11 | 01/02

Retificação do quadro contido no Art.3º, item III

Base: MOC



**Setor 12
Quadra 161**



Setor	Quadra	Lote	Limite de Gabarito	Restrições Contratuais
12	161	21 a 38	10m	Constam
12	161	3 a 8, 10, 11, 15, 16, 41 a 57, 61 a 70, 91 a 93, 95 a 105, 107 a 130, 132 a 154, 156 a 163, 165 a 216, 219 a 237, 239, 241 a 372, 374 a 411	25m	Não Constam

**Setor 11
Quadra 013**



Setor	Quadra	Lote	Limite de Gabarito	Restrições Contratuais
11	13	3 a 14, 15 a 17, 58, 59, 2 a 12	10m	Constam

**Setor 12
Quadra 098**



Setor	Quadra	Lote	Limite de Gabarito	Restrições Contratuais
12	98	1 a 8, 10 a 13, 27, 28	10m	Constam
12	98	14 a 24, 26, 30 a 33	25m	Não Constam

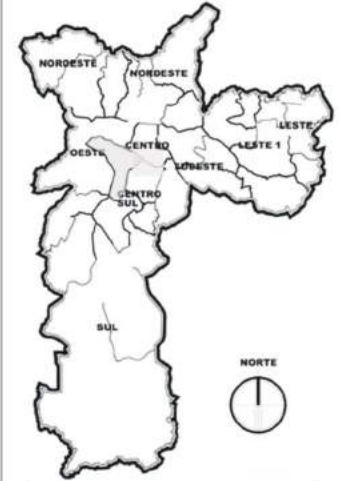
**Setor 11
Quadra 159**



Setor	Quadra	Lote	Limite de Gabarito	Restrições Contratuais
11	159	2 a 12, 15 a 17, 58, 59, 2 a 12	10m	Constam
11	159	18 a 34, 36 a 40, 43, 44, 46 a 53, 55 a 57, 60, 61, 66 a 68	10m	Não Constam



PREFEITURA DO MUNICÍPIO DE SÃO PAULO



Legenda

Res.01/CONPRESP/05

- Lotes com restrição contratual - Setor 11
- Lotes com restrição contratual - Setor 12
- Lotes com controle de gabarito de 10 m
- Lotes com controle de gabarito de 25m

DPH DEPARTAMENTO DO PATRIMÔNIO HISTÓRICO
DIVISÃO DE PRESERVAÇÃO
Seção Técnica de Crítica e Tombamento

MAPA/FOLHA
DATA 11/11/11 | 02/02

Retificação do quadro contido no Art.3º, item III

Base: MOC