




- Legenda**
-  PRESERVAÇÃO INTEGRAL
 -  PRESERVAÇÃO PARCIAL
 -  PRESERVAÇÃO DOS PÁTIOS E JARDIM FRONTAL
 -  ANEXOS

DPH DEPARTAMENTO DO PATRIMÔNIO HISTÓRICO
 DIVISÃO DE PRESERVAÇÃO
 Seção Técnica de Crítica e Tombamento

Tombamento do Colégio de Santa Inês

Mapa da Resolução /CONPRES/ 11

ESCALA 1:500
 DATA NOV/2011

BASE CARTOGRÁFICA ELABORADA POR REGINA SASSO

This document was created with Win2PDF available at <http://www.win2pdf.com>.
The unregistered version of Win2PDF is for evaluation or non-commercial use only.
This page will not be added after purchasing Win2PDF.