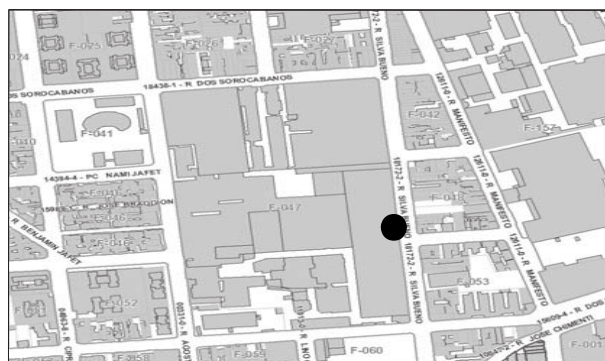


Marcos

I - Estrada N° 1 Marco de Limite

Situado na Avenida Senador José Ermírio de Moraes, s/n°, tendo como referência o imóvel ao lado oposto do logradouro, setor 221, quadra 988, Bairro do Tremembé;



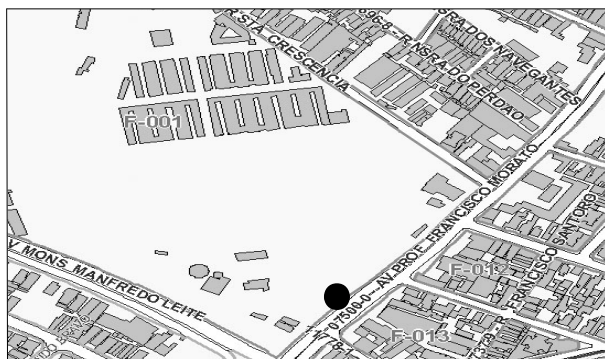
II - Estrada N° 3 Marco Quilométrico

Situado na Rua Silva Bueno, s/n°, lado par, em frente ao n° 375, setor 040, quadra 047, Bairro do Ipiranga;



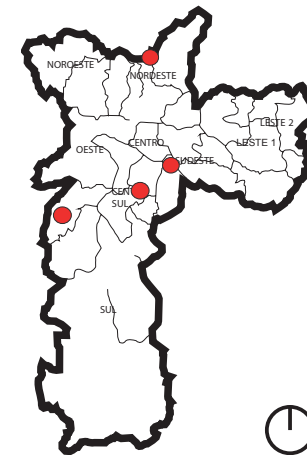
III - Estrada N° 4 Marco Quilométrico

Situado na Rua Fraça Pinto, n° 20, na esquina da Rua Domingos de Moraes, setor 037, quadra 040, Bairro da Vila Mariana;



IV - Estrada N° 5 Marco de Limite

Situado na Avenida Francisco Morato, s/n°, lado par, em frente ao n° 5135, setor 123, quadra 001, Bairro do Butantã;



Legenda: **Marcos Quilométricos**

I- Bairro do Tremembé, na Avenida Senador José Ermírio de Moraes, s/n°, tendo como referência o imóvel ao lado oposto do logradouro, setor 221, quadra 988;

II- Bairro do Ipiranga, na Rua Silva Bueno, s/n°, lado par, em frente ao n° 375, setor 040, quadra 047;

III - Bairro da Vila Mariana Rua Fraça Pinto, n° 20, esquina com Rua Domingos de Moraes, setor 037, quadra 040;

IV- Bairro do Butantã, na Avenida Francisco Morato, s/n°, lado par, em frente ao n°5135, setor 123, quadra 001;

DPH DEPARTAMENTO DO PATRIMÔNIO HISTÓRICO
DIVISÃO DE PRESERVAÇÃO
Seção Técnica de Crítica e Tombamento

RES. 01/CONPRES/2017

TÍTULO

Tombamento dos Marcos Quilométricos

ESCALA S/ESCALA
DATA Out 2016

MAPA/FOLHA
ANEXO I

FONTE SISTEMA CARTOGRÁFICO METROPOLITANO DA GRANDE SÃO PAULO - GEGRAM GOVERNO DO ESTADO DE SÃO PAULO SECRETARIA DE ECONOMIA E PLANEJAMENTO