







PREFEITURA DO MUNICÍPIO DE SÃO PAULO



### Legenda

-  LOTE TOMBADO
-  ALINHAMENTO DE FRENTE E ALTURA MÁX. DEFINIDA EM RELAÇÃO AO EDIFÍCIO TOMBADO
-  ALTURA MÁXIMA DEFINIDA EM TABELA DO ART. 3º.
-  RECUO OBRIGATORIO

A, B, C, D PÁTIOS A MANTER

**DPH** DEPARTAMENTO DO PATRIMÔNIO HISTÓRICO  
DIVISÃO DE PRESERVAÇÃO  
Seção Técnica de Crítica e Tombamento

TOMBAMENTO DO ANTIGO COLÉGIO SÃO JOSÉ

RESOLUÇÃO  
05 / CONPRESP / 2016

ESCALA 1:40000 MAPA FOLHA

01/01

