






PREFEITURA DO MUNICÍPIO DE SÃO PAULO



Legenda

-  córrego do Lavapés
-  faixa *non aedificandi*
-  lotes onde haverá faixa *non aedificandi*

PROCESSO ADMINISTRATIVO
nº 1995-0.021.764-3

DPH DEPARTAMENTO
DO PATRIMÔNIO
HISTÓRICO
DIVISÃO DE PRESERVAÇÃO
Seção Técnica de Crítica e Tombamento

DEFINIÇÃO DE FAIXA
NON AEDIFICANDI
VALE DO Córrego DO
LAVAPÉS - LIBERDADE

RES.20/CONPRES/2016

ESCALA
GRÁFICA

MAPA / FOLHA
10/11

produzido por:
João L. N. Domingos (estagiário - STCT)
Tarsila Andrioli (estagiária - STCT)



S 033
Q 022

ANEXO II | setor **033**
quadra **015**



0 10 30 50