






PREFEITURA DO MUNICÍPIO DE SÃO PAULO



### Legenda

-  córrego do Lavapés
-  faixa *non aedificandi*
-  lote onde haverá faixa *non aedificandi*

PROCESSO ADMINISTRATIVO  
n° 1995-0.021.764-3

**DPH** DEPARTAMENTO  
DO PATRIMÔNIO  
HISTÓRICO  
DIVISÃO DE PRESERVAÇÃO  
Seção Técnica de Crítica e Tombamento

DEFINIÇÃO DE FAIXA  
*NON AEDIFICANDI*  
VALE DO CÔRREGO DO  
LAVAPÉS - LIBERDADE

RES.20/CONPESP/2016

ESCALA  
GRÁFICA

MAPA / FOLHA  
11/11

produzido por:  
João L. N. Domingos (estagiário - STCT)  
Tarsila Andrioli (estagiária - STCT)



**ANEXO III** | setor **033**  
quadra **022**

