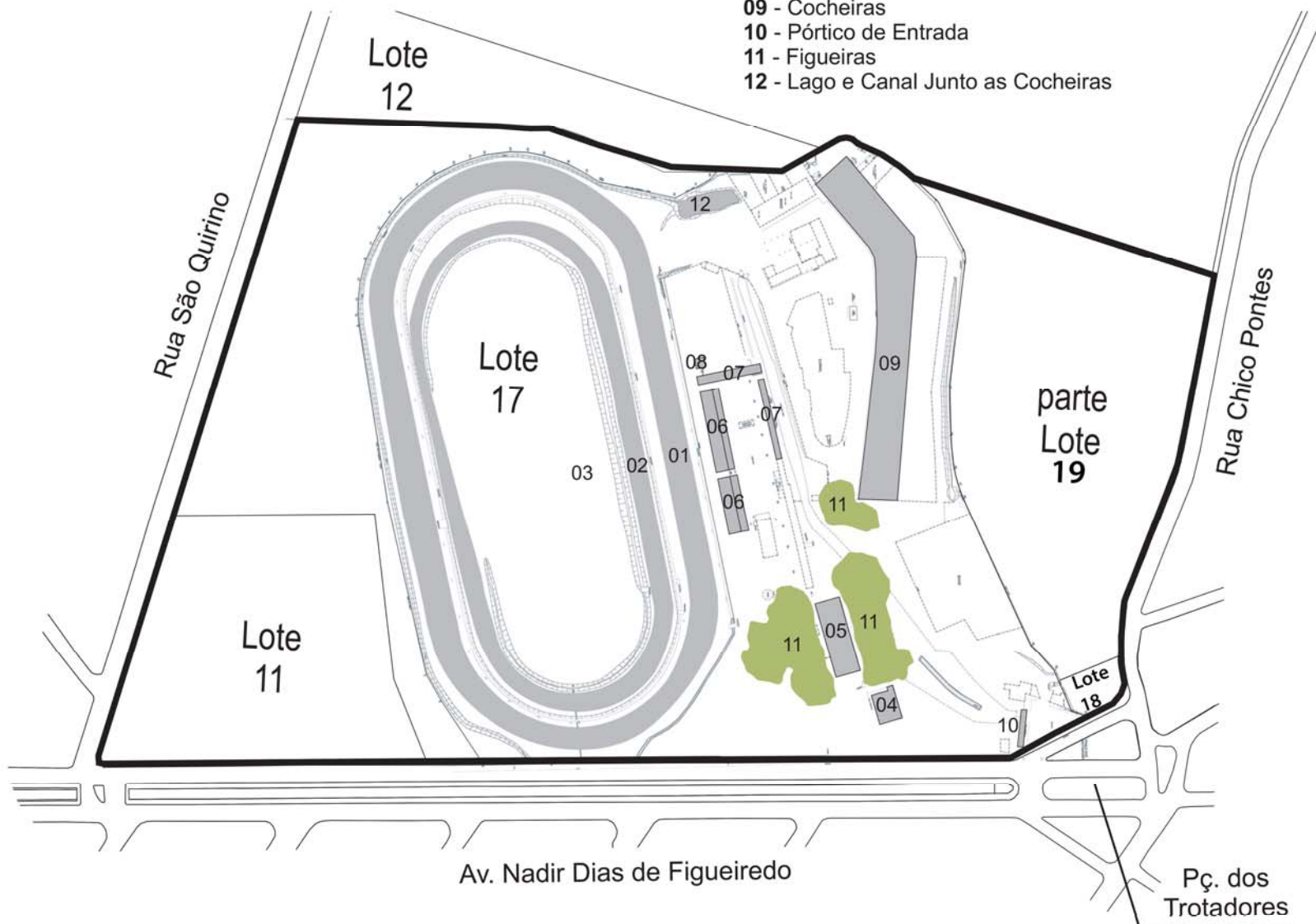




- 01 - Pista externa
- 02 - Pista interna
- 03 - Côroa da Pista
- 04 - Administração
- 05 - Salão de Festas
- 06 - Arquibancadas
- 07 - Edifício da "Lousa" e conjunto de Bilheterias
- 08 - Torre de Controle de Corridas
- 09 - Cocheiras
- 10 - Pórtico de Entrada
- 11 - Figueiras
- 12 - Lago e Canal Junto as Cocheiras



PREFEITURA DO MUNICÍPIO DE SÃO PAULO



Legenda:

-  Perímetro de Tombamento
-  Remanescentes da Sociedade Paulista de Trote.

DPH DEPARTAMENTO DO PATRIMÔNIO HISTÓRICO
 DIVISÃO DE PRESERVAÇÃO
 Seção Técnica de Crítica e Tombamento

Resolução de Tombamento dos Remanescentes da Sociedade Paulista de Trote

REMANESCENTES DA SOCIEDADE PAULISTA DE TROTE

ESCALA: sem escala
 DATA: abril 2013

MAPA/FOLHA
ANEXO 1