


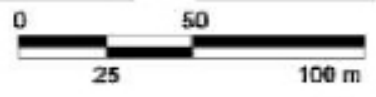


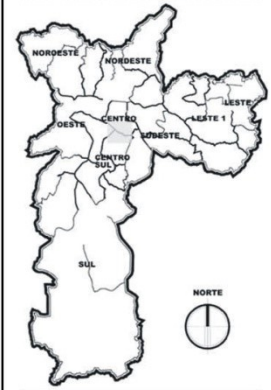
-  PERÍMETRO DE PROTEÇÃO DO TOMBAMENTO
-  ELEMENTOS LISTADOS
- 1** CASA
- 2** PORTÃO DE ACESSO
-  **3** ÁREA AJARDINADA, TERRAÇO E BALAUSTRADA



ELABORAÇÃO: ARQ. JOSÉ ANTONIO CHINELATO ZAGATO
 MAPA CARTOGRÁFICA: GOOGLE MAPS 2013



PREFEITURA DO MUNICÍPIO DE SÃO PAULO



TOMBAMENTO DA CHÁCARA SABBADO D'ÂNGELO

DPH DEPARTAMENTO
DO PATRIMÔNIO
HISTÓRICO
SUPERVISÃO DE PRESERVAÇÃO
Coordenadora de Identificação e Salvaguarda

RESOLUÇÃO 05/CONPESP/2018

ESCALA: sem escala | MAPA/ FOLHA: /
 DATA: / /