



TOMBAMENTO de imóveis do IPIRANGA	
QUADRO I	
Nº	ENDEREÇO
1	Av. Dom Pedro I, 880
2	R. Jorge Moreira, 46, 62, 66, 82, 84, 100, 104, 120, 124 e 140 e Av. Dom Pedro I, 1061
3	R. Xavier Curado, 654
4	R. Xavier Curado, 42
5	R. Bom Pastor, 1077 e 1079
6	R. Oliveira Alves, 134 e 136
7	R. Cipriano Barata, 1986 e 2028
8	R. Agostinho Gomes, 1941 e 1971, R. Lino Coutinho 444 e 452
9	R. Brigadeiro Jordão, 560 e 594
10	R. Labatut, 781
11	R. Silva Bueno, 2662 ao 2576, R. Greenfeld, 234 ao 276 e R. Lino Coutinho, 2013 ao 2071
12	R. Sarg. Mor Ramos Cordeiro, 14; R. Agostinho Gomes 3563 e 3565; R. Bom Pastor, 3005 ao 3077; R. Silva Bueno, 2696 ao 2776 e R. Lino Coutinho, 2078 ao 2692
13	R. Silva Bueno, 2667 ao 2713



PREFEITURA DO MUNICÍPIO DE SÃO PAULO



Legenda

■ Imóveis Tombados

DPH DEPARTAMENTO DO PATRIMÔNIO HISTÓRICO
DIVISÃO DE PRESERVAÇÃO
Coordenadoria de Identificação e Tombamento

Res. 14 CONPRES/18

TOMBAMENTO
IMÓVEIS do IPIRANGA

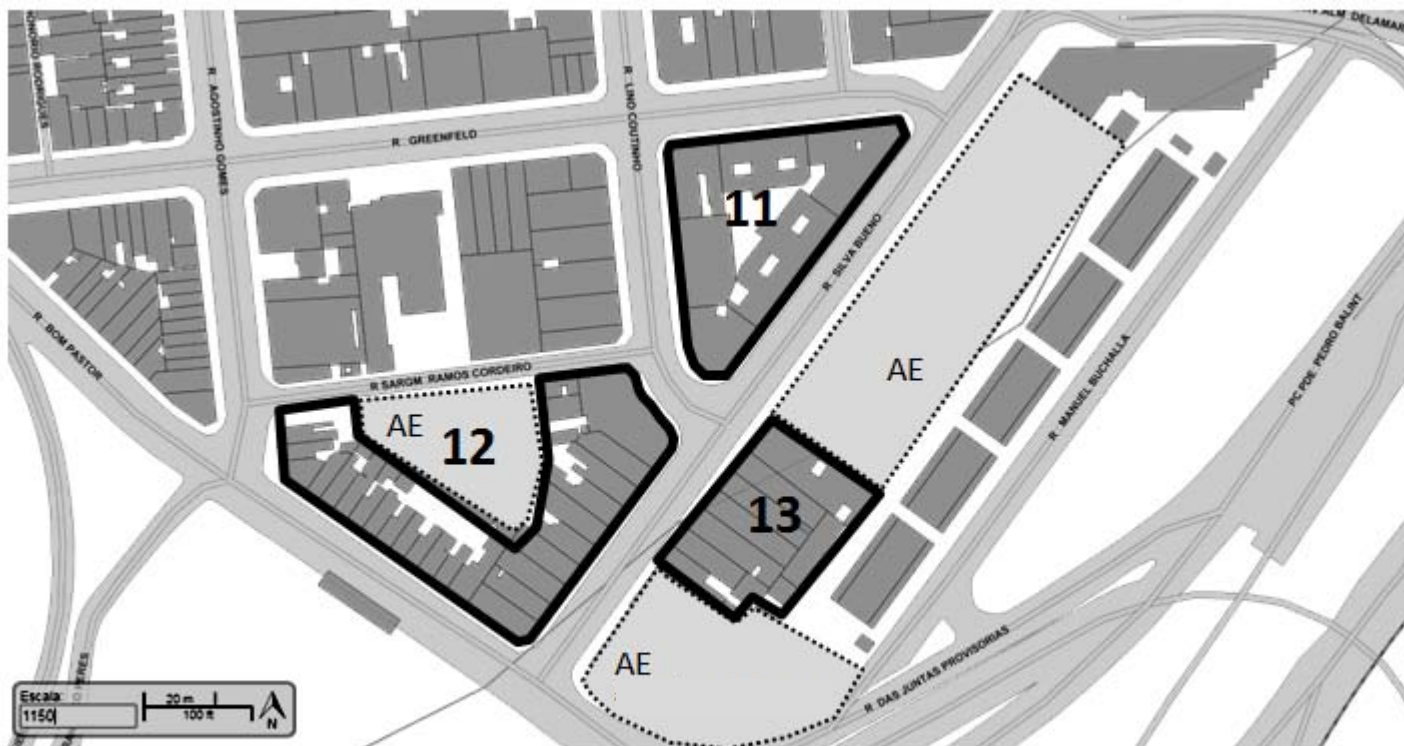
MAPA/ FOLHA
ESCALA SEM ESCALA
DATA Agosto de 2017



01/02

TOMBAMENTO de imóveis do IPIRANGA

QUADRO II

Nº	ENDEREÇO
11	R. Silva Bueno, 2662 ao 2576, R. Greenfeld, 234 ao 276 e R. Lino Coutinho, 2013 ao 2071
12	R. Sarg. Mor Ramos Cordeiro, 14; R. Agostinho Gomes 3563 e 3565; R. Bom Pastor, 3005 ao 3077; R. Silva Bueno, 2696 ao 2776 e R. Lino Coutinho, 2078 ao 2692
13	R. Silva Bueno, 2667 ao 2713





Conjunto Tombado 
 Área Envolvente 



PREFEITURA DO MUNICÍPIO DE SÃO PAULO



Legenda

Conjunto Tombado 
 Área Envolvente 

DPH DEPARTAMENTO DO PATRIMÔNIO HISTÓRICO
 DIVISÃO DE PRESERVAÇÃO
 Coordenadoria de Identificação e Tombamento

Res. 14 CONPRES/18

TOMBAMENTO
 IMÓVEIS do IPIRANGA

MAPA/ FOLHA
 ESCALA SEM ESCALA | 02/02
 DATA Agosto de 2017