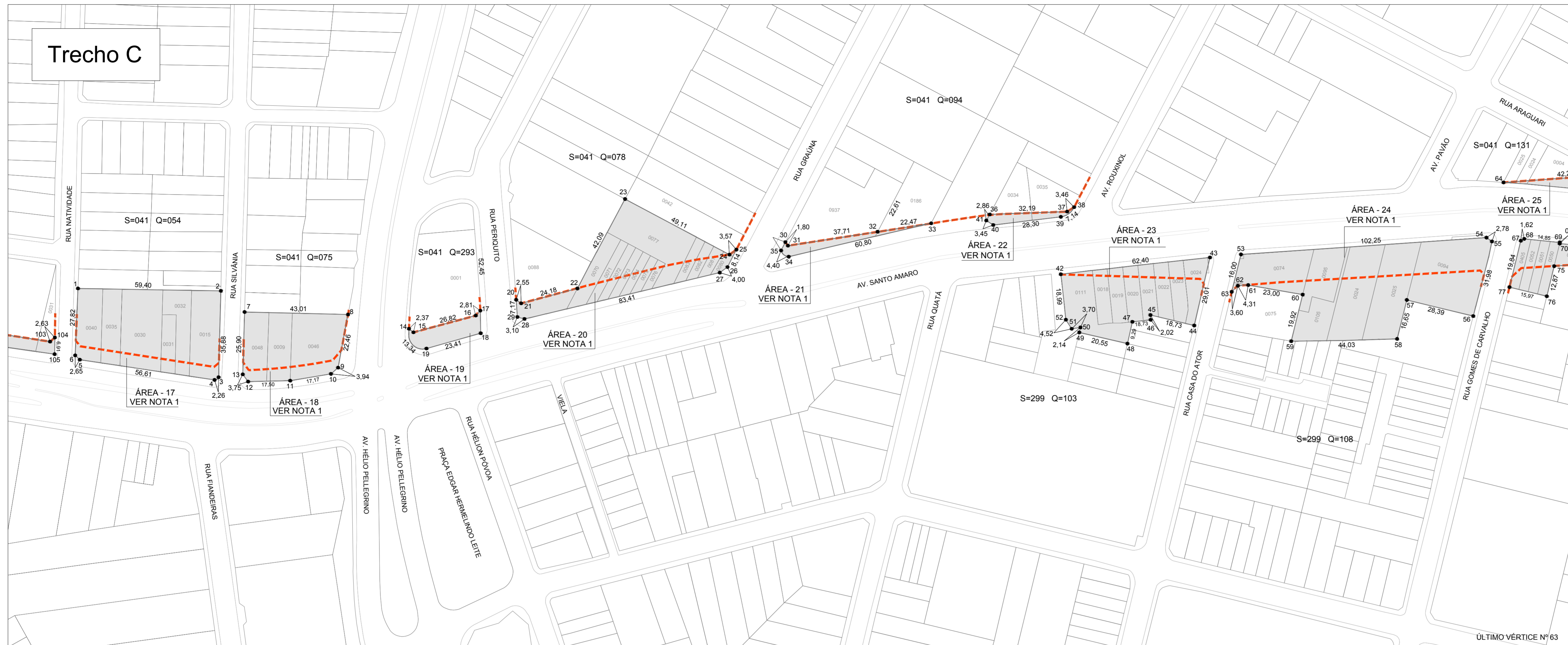


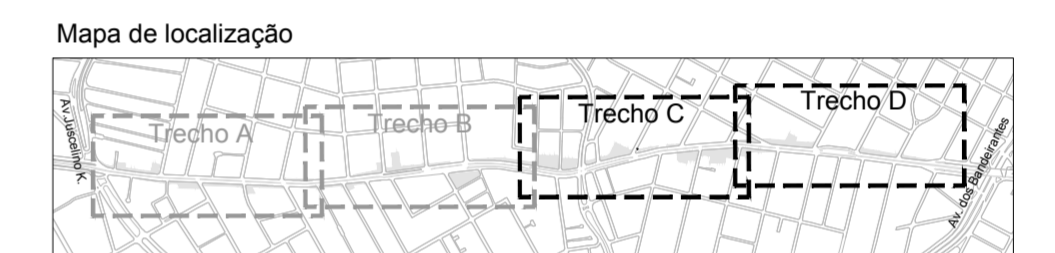
Trecho C



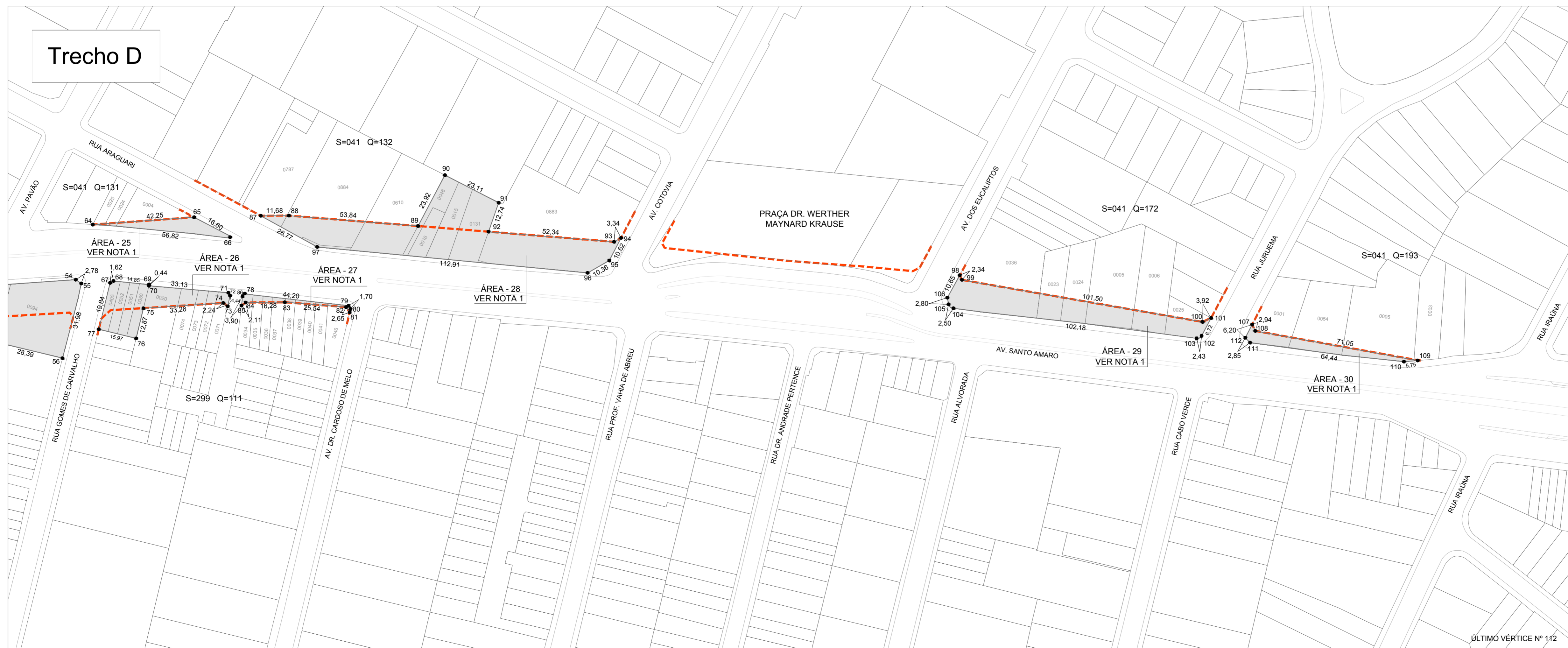
--- ALINHAMENTO VIÁRIO DA LEI 14.193 DE 25 DE AGOSTO DE 2006
PLANO DE MELHORAMENTOS NA AVENIDA SANTO AMARO

NOTA 1:
PLANTA FECHADA DE ACORDO COM O MAPA DIGITAL DA CIDADE E
PLANTA DE QUADRA FISCAL.

| | |
|--|-------------|
| ÁREA A SER DECLARADA DE UTILIDADE PÚBLICA (trechos C e D): | 14.051,22m² |
| ÁREA 17: PERÍMETRO: 1-2-3-4-5-6-1 | 1.981,47m² |
| ÁREA 18: PERÍMETRO: 7-8-9-10-11-12-13-7 | 1.111,60m² |
| ÁREA 19: PERÍMETRO: 14-15-16-17-18-19-14 | 231,72m² |
| ÁREA 20: PERÍMETRO: 20-21-22-23-24-25-26-27-28-29-20 | 1.656,63m² |
| ÁREA 21: PERÍMETRO: 30-31-32-33-34-35-30 | 146,75m² |
| ÁREA 22: PERÍMETRO: 36-37-38-39-40-41-36 | 108,78m² |
| ÁREA 23: PERÍMETRO: 42-43-44-45-46-47-48-49-50-51-52-42 | 1.480,95m² |
| ÁREA 24: PERÍMETRO: 53-54-55-56-57-58-59-60-61-62-63-53 | 3.015,25m² |
| ÁREA 25: PERÍMETRO: 64-65-66-64 | 197,42m² |
| ÁREA 26: PERÍMETRO: 67-68-69-70-71-72-73-74-75-76-77-67 | 582,12m² |
| ÁREA 27: PERÍMETRO: 78-79-80-81-82-83-84-85-86-78 | 78,68m² |
| ÁREA 28: PERÍMETRO: 87-88-89-90-91-92-93-94-95-96-97-87 | 2.199,06m² |
| ÁREA 29: PERÍMETRO: 98-99-100-101-102-103-104-105-106-98 | 1.015,99m² |
| ÁREA 30: PERÍMETRO: 107-108-109-110-111-112-107 | 244,86m² |



Trecho D



NOTA 2:
DETERMINAÇÃO ATRAVÉS DO PROCESSO Nº
ANOTAÇÃO Nº

| | | | | | | | | | | | | | | | | | | | | | |
|---|---|-----|-----|-----|-----|-----|-----|-----|-----|-----|-----|-----|-----|-----|-----|--|--|--|--|--|--|
| SP - URBANISMO SDE - SUPERINTENDÊNCIA DE DESENVOLVIMENTO F L 2 9 2 D 0 0 2 0 | OBRA: Plano de Melhoramentos Públicos na Avenida Santo Amaro TÍTULO: PLANTA DE DECRETO DE UTILIDADE PÚBLICA - TRECHOS C e D Referência: Plano de Melhoramento da Avenida Santo Amaro (Lei 14.193 de 25/08/2006) | | | | | | | | | | | | | | | | | | | | |
| | DATA: 23/12/2014 ESCALA: 1:1000 DESENHO: R. COSTA VISTO | | | | | | | | | | | | | | | | | | | | |
| DEPARTAMENTO DE DESAPROPRIAÇÕES | | | | | | | | | | | | | | | | | | | | | |
| MELHORAMENTO: Melhoria Viária da Av. Santo Amaro | | | | | | | | | | | | | | | | | | | | | |
| DISTRITO: ITAIM BIBI/MOEMA GUIA: MAPOGRAF 2008 - 204 C - 15 | | | | | | | | | | | | | | | | | | | | | |
| SUBPREFEITURA: PINHEIROS/VILA MARIANA | | | | | | | | | | | | | | | | | | | | | |
| SETORES: QUADRAS: | | | | | | | | | | | | | | | | | | | | | |
| <table border="1"> <tr> <td>041</td><td>054</td><td>075</td><td>293</td><td>078</td><td>094</td><td>131</td><td>132</td><td>172</td><td>193</td> </tr> <tr> <td>299</td><td>103</td><td>108</td><td>111</td><td></td><td></td><td></td><td></td><td></td><td></td> </tr> </table> | | 041 | 054 | 075 | 293 | 078 | 094 | 131 | 132 | 172 | 193 | 299 | 103 | 108 | 111 | | | | | | |
| 041 | 054 | 075 | 293 | 078 | 094 | 131 | 132 | 172 | 193 | | | | | | | | | | | | |
| 299 | 103 | 108 | 111 | | | | | | | | | | | | | | | | | | |
| LEIS: | | | | | | | | | | | | | | | | | | | | | |
| DECRETO: | | | | | | | | | | | | | | | | | | | | | |
| DESENHADO: R. COSTA PROCESSO: | | | | | | | | | | | | | | | | | | | | | |
| DECRETOS: DATA: 23/12/2014 | | | | | | | | | | | | | | | | | | | | | |
| ESCALA: 1:1000 PLANTA P. TIPO: D.U.P. | | | | | | | | | | | | | | | | | | | | | |