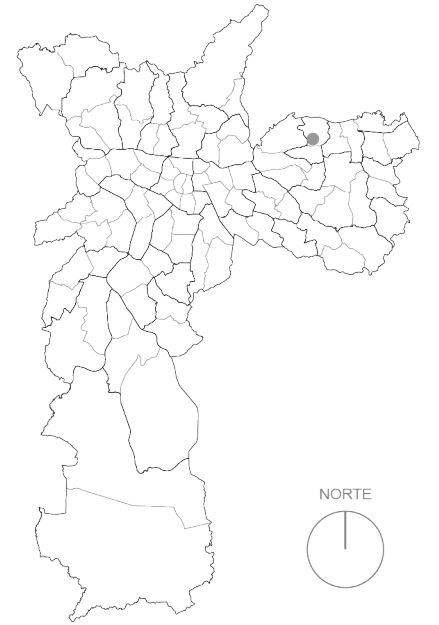








PREFEITURA DO MUNICÍPIO DE SÃO PAULO



LEGENDA

-  Lote Fiscal onde incide a APT (SQL 111.248.0113-7)
-  Edificações
-  Lotes
-  Quadra Viária

**DPH** DEPARTAMENTO DO PATRIMÔNIO HISTÓRICO  
 DIVISÃO DE PRESERVAÇÃO DO PATRIMÔNIO  
 NÚCLEO DE IDENTIFICAÇÃO E TOMBAMENTO

ABERTURA DE PROCESSO DE TOMBAMENTO

**TERREIRO DE CANDOMBLÉ ILE ÀSÊ OMO ÌGBO OMI**

RES. 07/CONPRES/24

ESCALA gráfica  
DATA JUNHO/2024

MAPA / FOLHA  
ÚNICA

Bases: Geosampa, 2024.

