








PREFEITURA DO MUNICÍPIO DE SÃO PAULO



Legenda

-  Limite do Parque Estadual do Jaraguá
-  Quadras e lotes
-  Logradouro
-  Drenagem
-  Polígono da área de tombamento proposta

Fontes

- Zoneamento - Lei 16.402-26, SMUL/DEUSO, 2016;
- Quadras viárias, SMUL/GEOINFO, 2016;
- Logradouros, SMUL/GEOINFO, 2014;
- Drenagem, Fundação Centro Tecnológico de Hidráulica - FCHT e Secretaria de Desenvolvimento Urbano - SMUL, 2015.

DPH DEPARTAMENTO DO PATRIMÔNIO HISTÓRICO
CENTRO DE ARQUEOLOGIA DE SÃO PAULO

RES. 08/CONPRES/2019

TOMBAMENTO DOS REMANESCENTES DAS ESTRUTURAS DE PEDREIRA JARAGUÁ

ESCALA: sem escala

DATA: março/2019

FOLHA ÚNICA

AUTORES:

Renato Mangueira
Estag. Camila Morais Aquino

