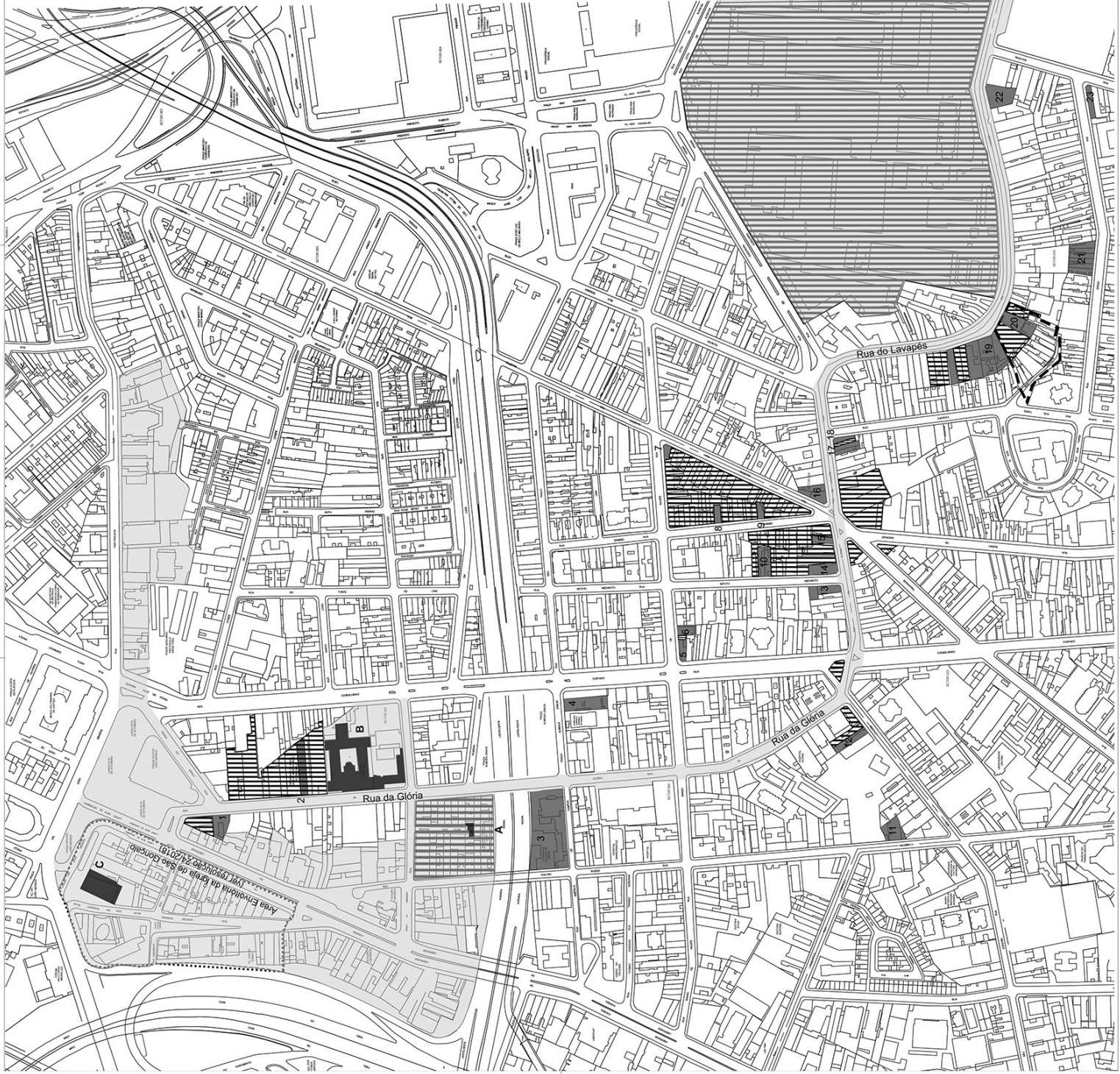




- A - Capela dos Afritos
- B - Antigo Colégio São José
- C - Igreja São Gonçalo



PREFEITURA DO MUNICÍPIO DE SÃO PAULO



Legenda

-  Bens tombados do Caminho Glória Lvapapés
-  Encosta do Morro do Piolho
-  Área de Interesse Arqueológico
-  Área envolvente

DPH DEPARTAMENTO DO PATRIMÔNIO HISTÓRICO
 DIVISÃO DE PRESERVAÇÃO
 Seção Técnica de Crítica e Tombamento

Proteção do Caminho Histórico Glória Lavapés
 Resolução 25 /CONPRESP/2018

ESCALA: SEM ESCALA
 MAPA/ FOLHA: 01 / 01
 DATA: 2018

Mapa realizado por Paulo Eduardo F. M. A. David