

Subprefeitura Sé



Elaboração: Coordenação do Observatório de Vigilância Socioassistencial (SMADS/GSUAS/COVS)

Introdução

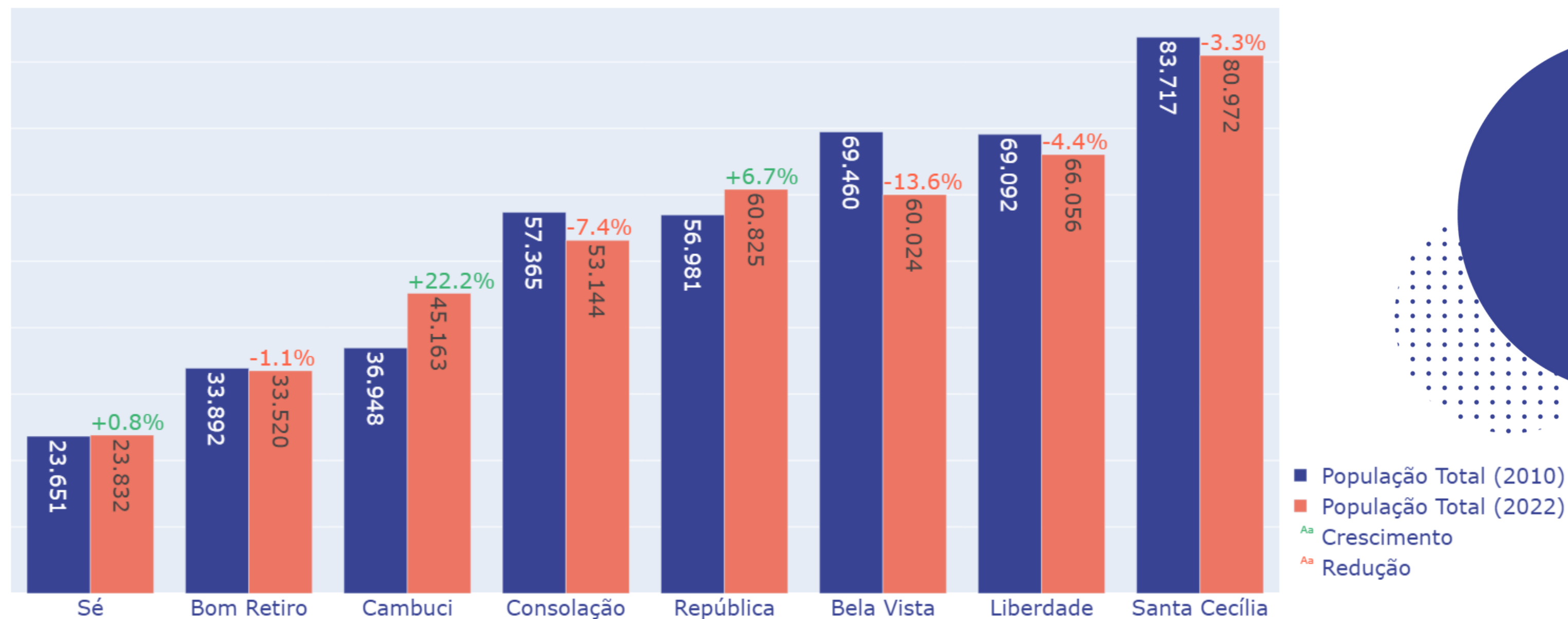
Com o objetivo de subsidiar as discussões da Conferência Municipal da Assistência Social de São Paulo, o Observatório da Vigilância Socioassistencial apresenta dados de demografia, oriundos do Cadastro Único, de Programa e Benefícios Sociais, além da cobertura de serviços da rede socioassistencial e informações das subprefeituras que foram disponibilizadas pelas unidades públicas no diálogo com os agentes dos territórios.



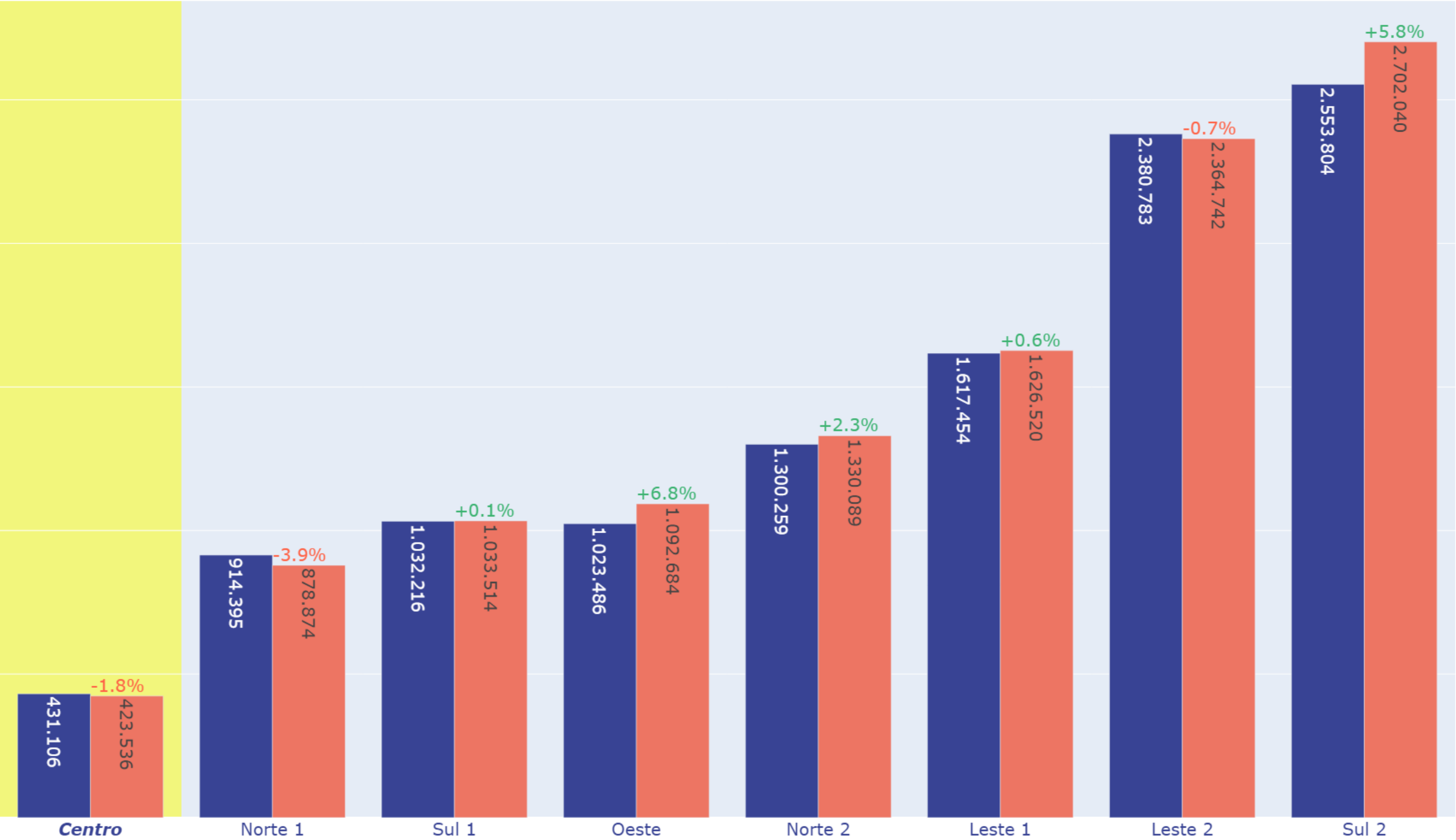
Caracterização Geral

População (Censo IBGE 2022):

- **423.536** habitantes, comparável a um município de **grande porte**, como Piracicaba
- **3,7%** da população municipal



População - Macrorregiões



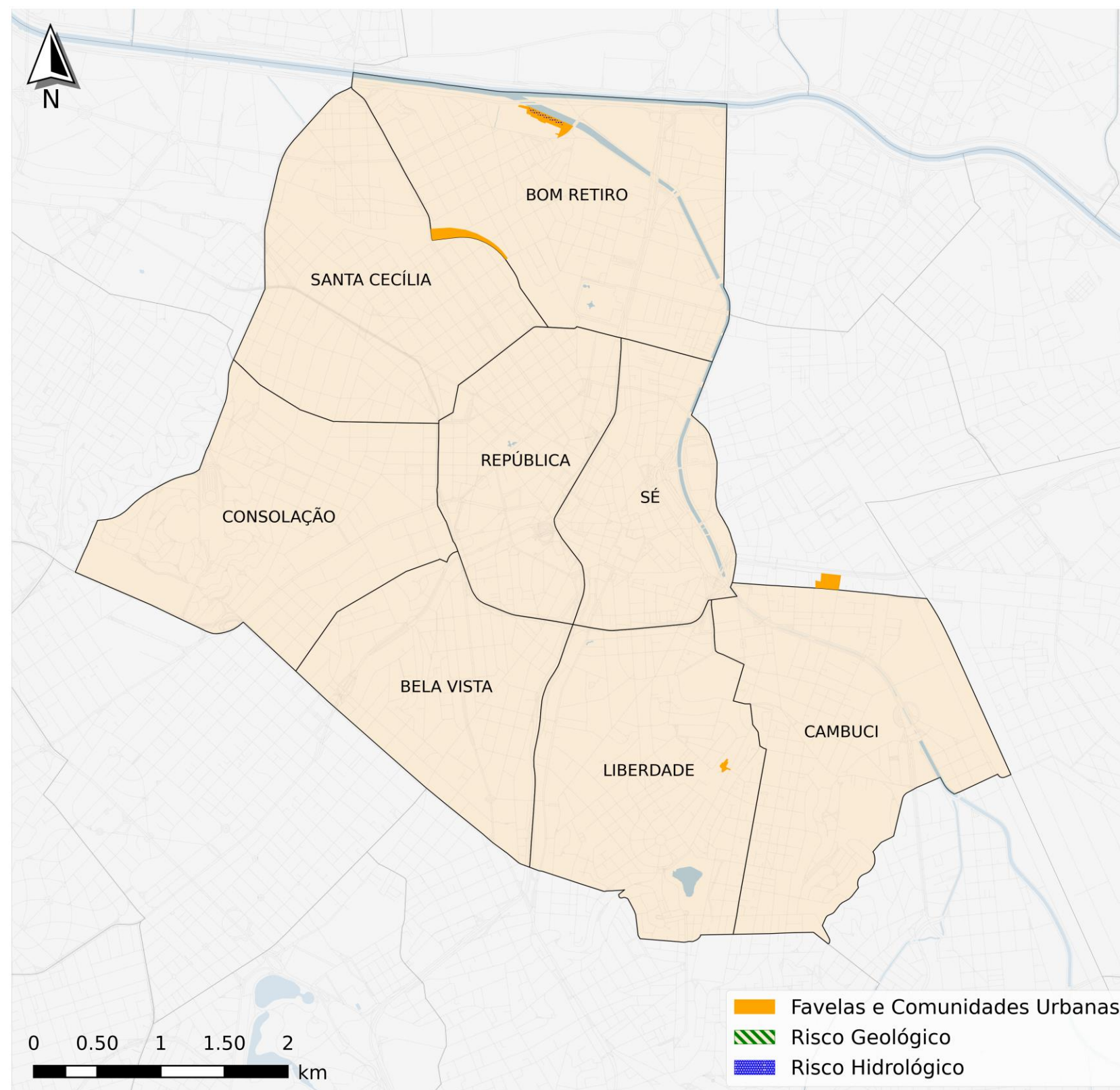
■ População Total (2010)
■ População Total (2022)
Aa Crescimento
Aa Redução



Domicílios em Favelas e Comunidades Urbanas

Proporção de domicílios em Favelas e Comunidades Urbanas

Bela Vista: 0,0%
Bom Retiro: 6,1%
Cambuci: 0,0%
Consolação: 0,0%
Liberdade: 0,1%
República: 0,0%
Santa Cecília: 0,0%
Sé: 0,0%
São Paulo: 13%



O QUE SÃO?

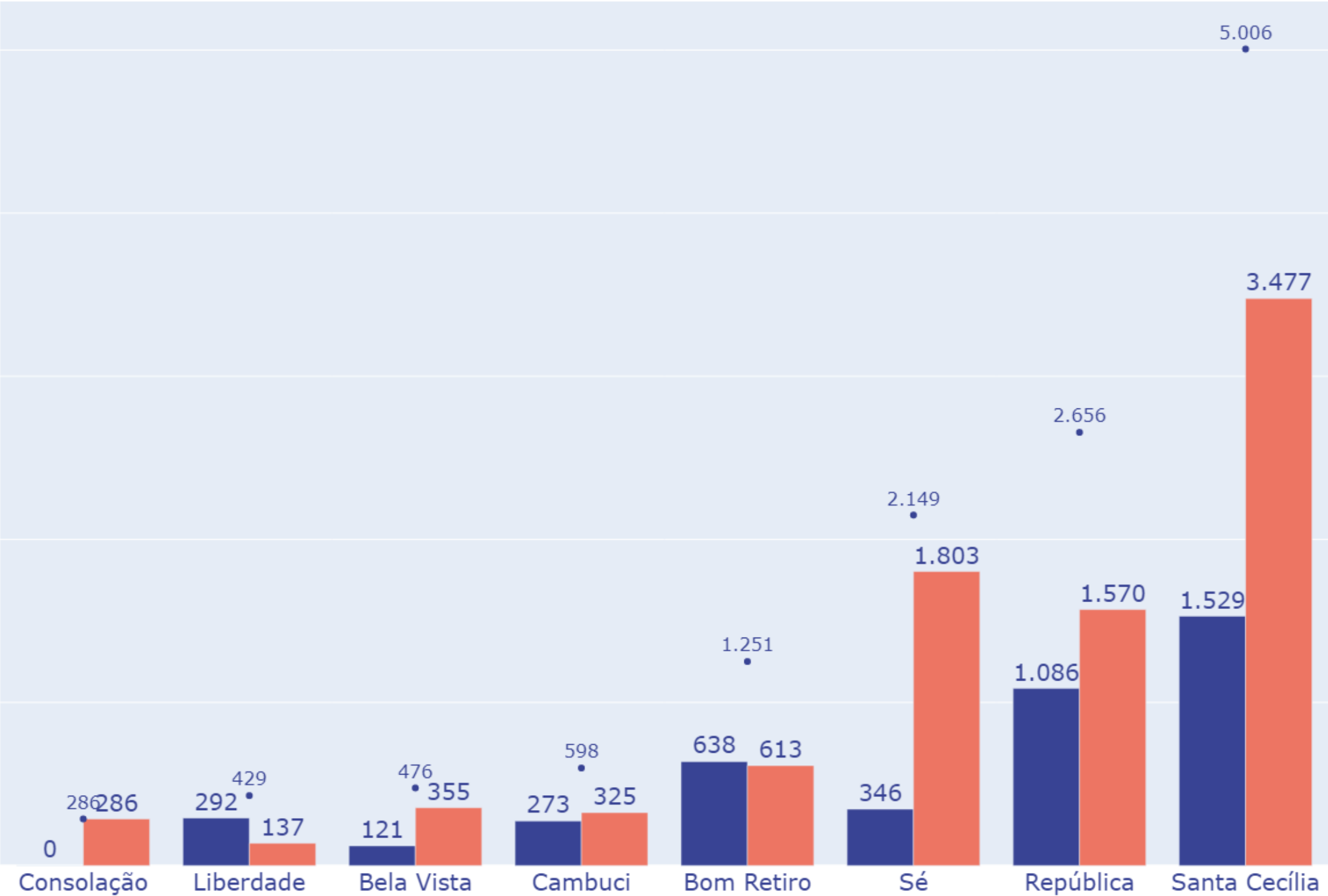
Favelas e Comunidades Urbanas:
Definição utilizada pelo IBGE a partir do Censo Populacional 2022

Áreas de risco hidrológico: “Áreas de risco de enchentes e inundações em assentamentos precários situados próximos a córregos”

Áreas de risco geológico: “Áreas de risco de escorregamento e solapamento em assentamentos precários”

Fonte: IBGE/GeoSampa/Secretaria Municipal de Segurança Urbana (SMSU)/Coordenadoria Municipal de Defesa Civil (COMDEC)

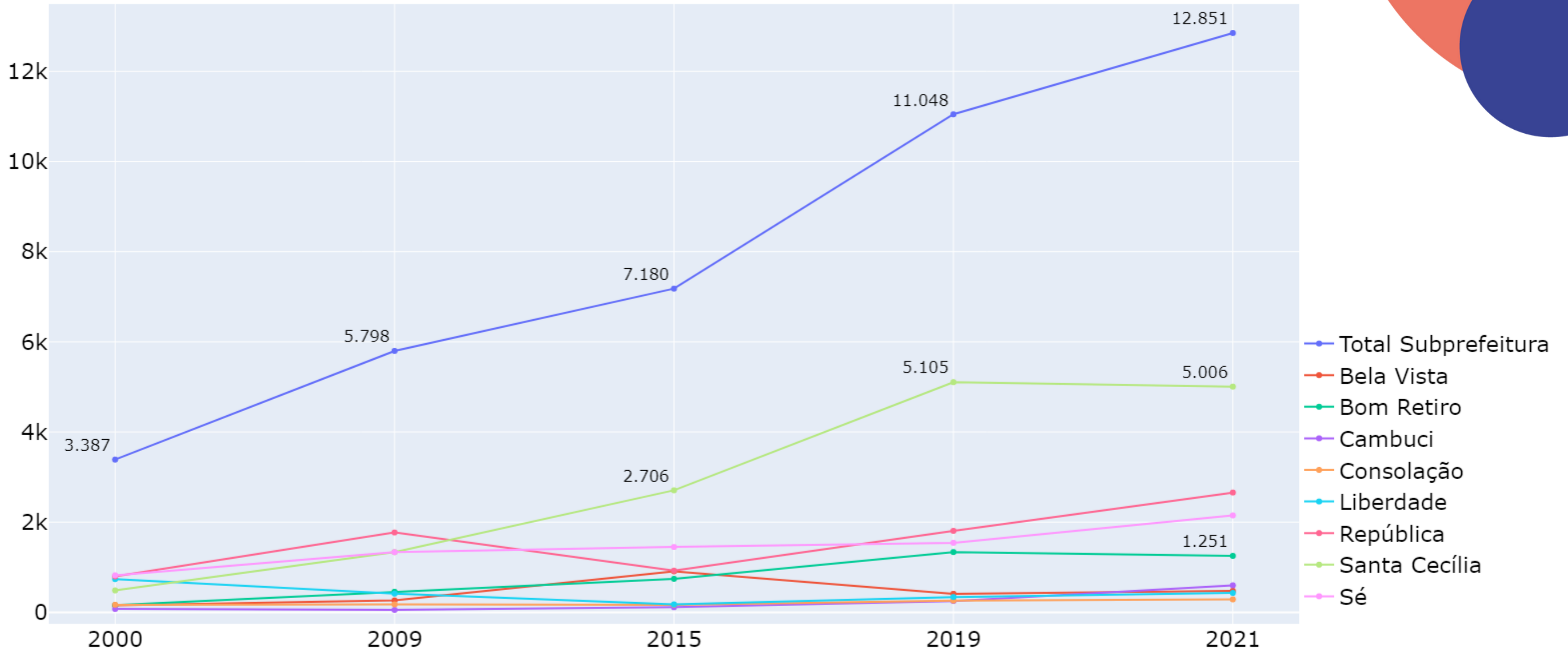
Censo da População em Situação de Rua (2021)



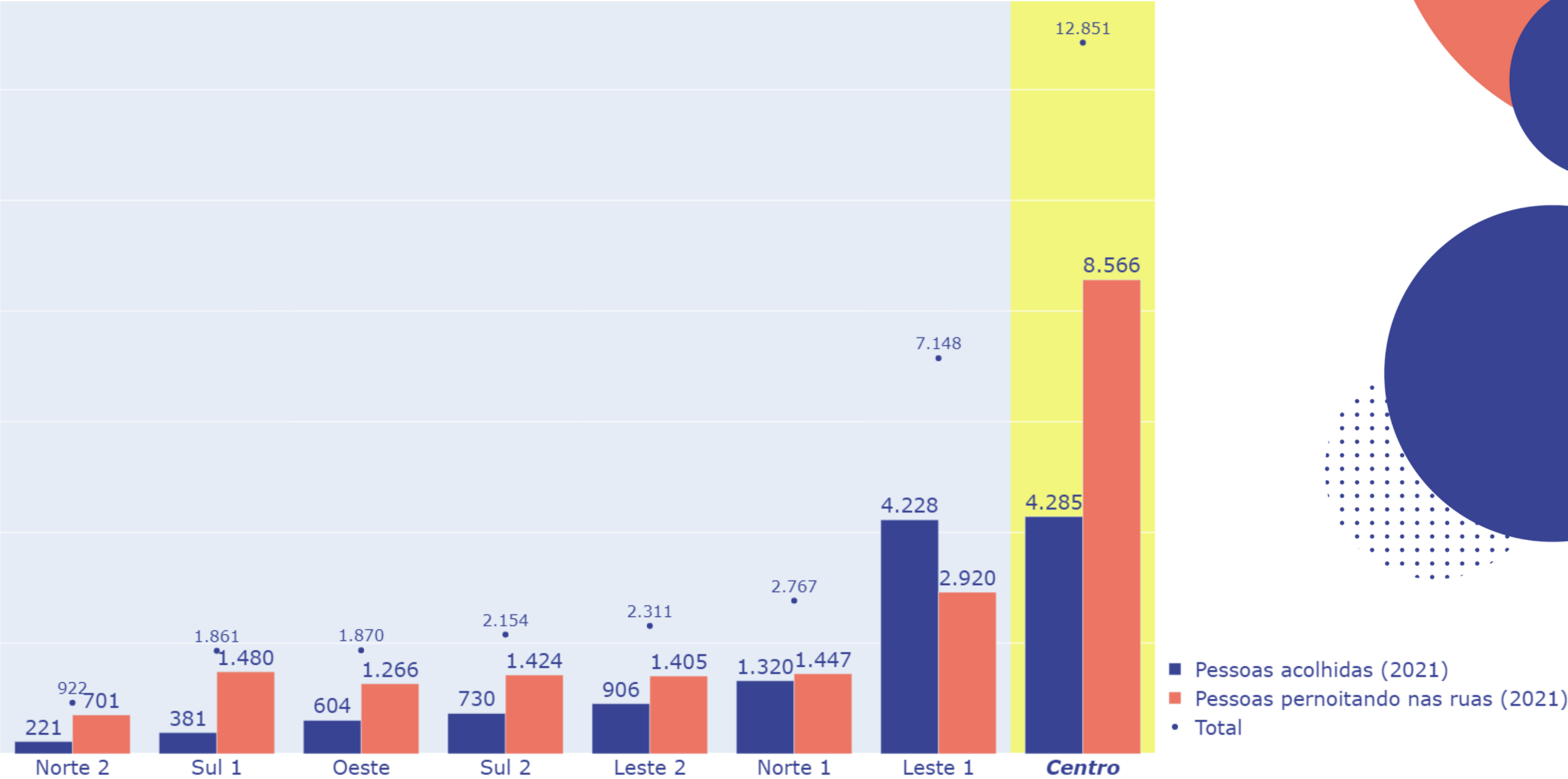
Para a realização da contagem censitária, em 2021, o município foi dividido em grandes áreas que foram recenseadas numa única noite. Cada área foi dividida em 9 áreas menores, chamadas de setores censitários, percorridos na mesma noite para a coleta de dados. Os critérios e definições levam em consideração os dados levantados no censo anterior, realizado em 2019.

Fonte: SMADS/QUALITEST/2021

Censo da População em Situação de Rua (2021)



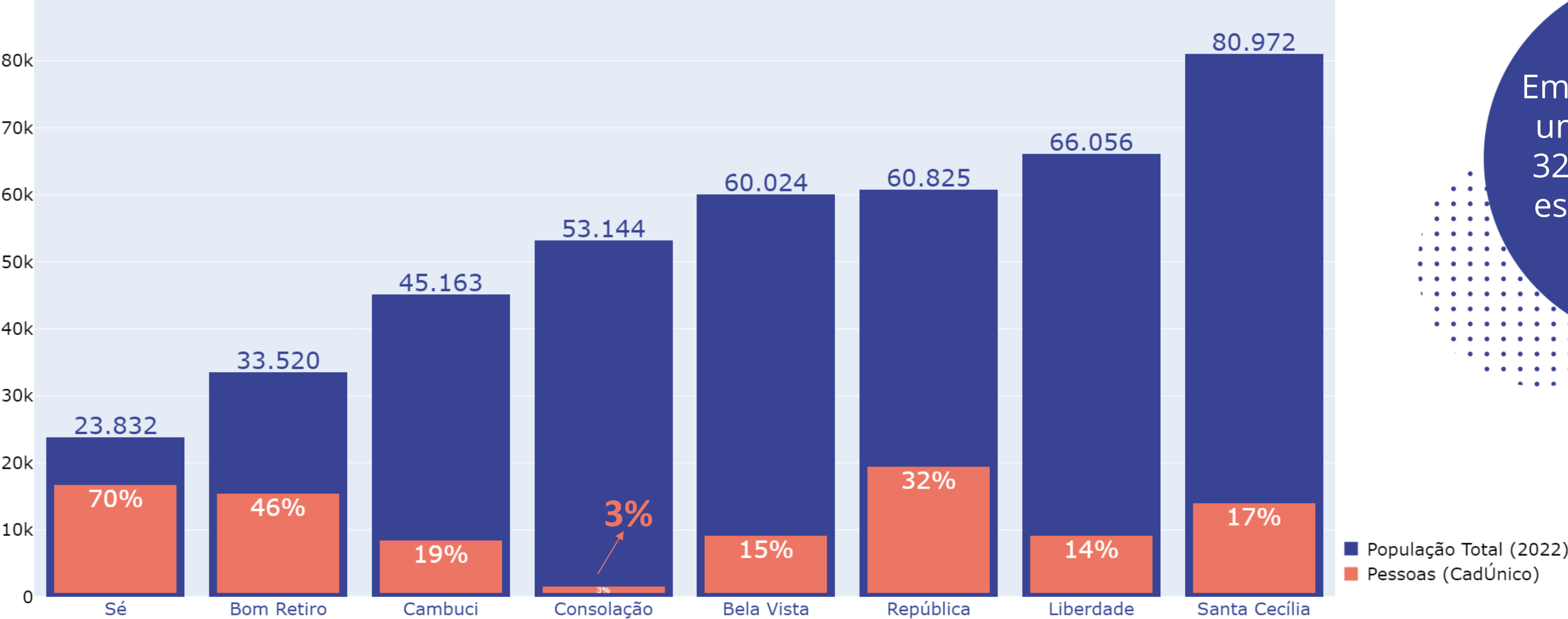
Censo da População em Situação de Rua (2021)



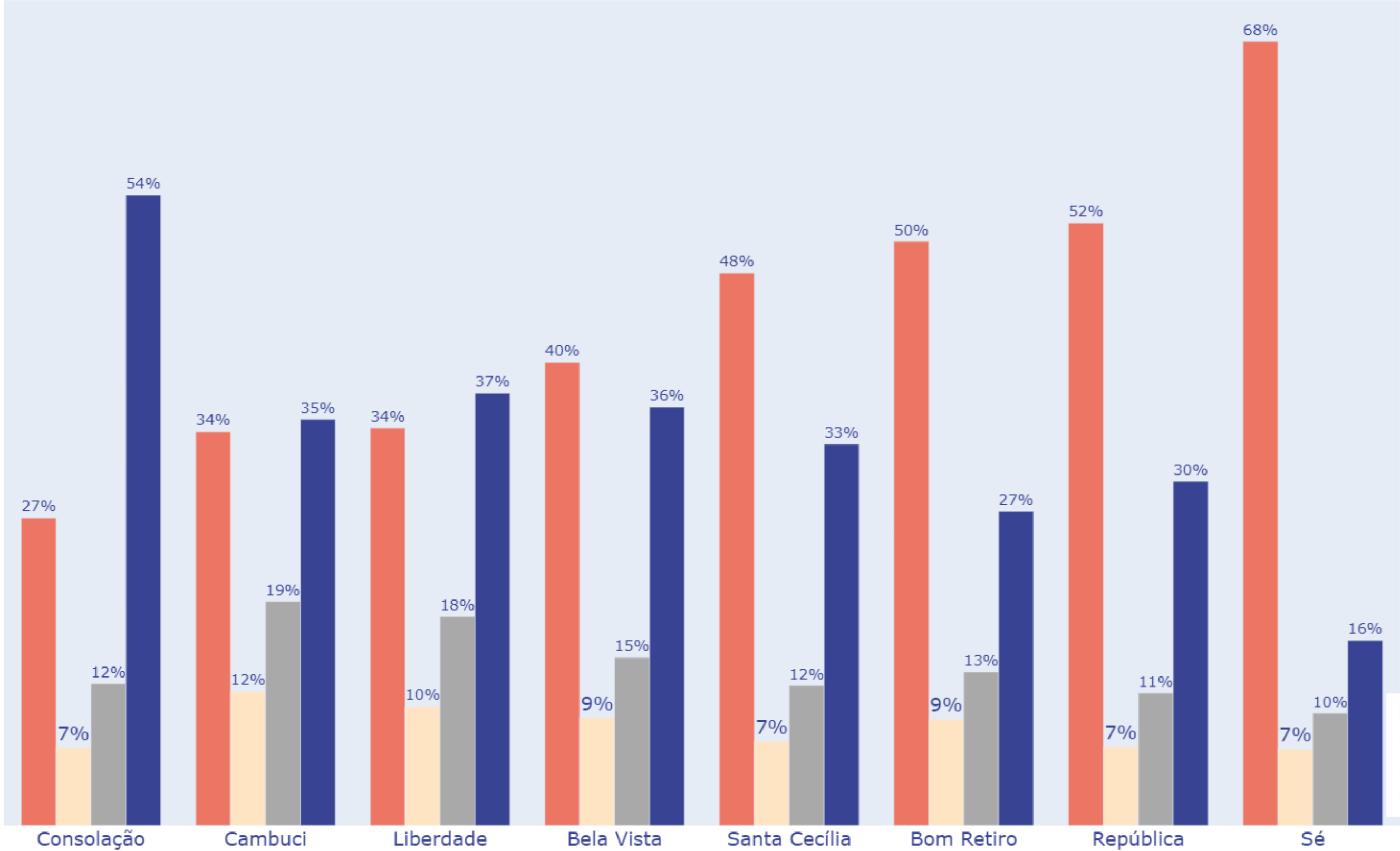
Cadastro Único – % da População Total

O Cadastro Único (CADÚnico) é um registro que permite saber quem são e como vivem as famílias de baixa renda no Brasil. Foi criado pelo Governo Federal, mas é operacionalizado e atualizado pelas prefeituras. O cidadão e sua família podem se inscrever ou atualizar os dados pessoais no Cadastro Único, para tentar participar de vários programas sociais e são público prioritário para o atendimento nos serviços socioassistenciais. Cada programa tem uma exigência diferente, mas o primeiro passo é ter sempre o cadastro atualizado, pelo menos a cada 2 anos.

Em São Paulo como um todo, cerca de 32% da população estão no Cadastro Único



Cadastro Único – Faixas de Renda



Renda *per capita* mensal da família (Cadastro Único, 2025)

Extrema Pobreza: 0 a 109 reais

Pobreza: 109,01 a 218 reais

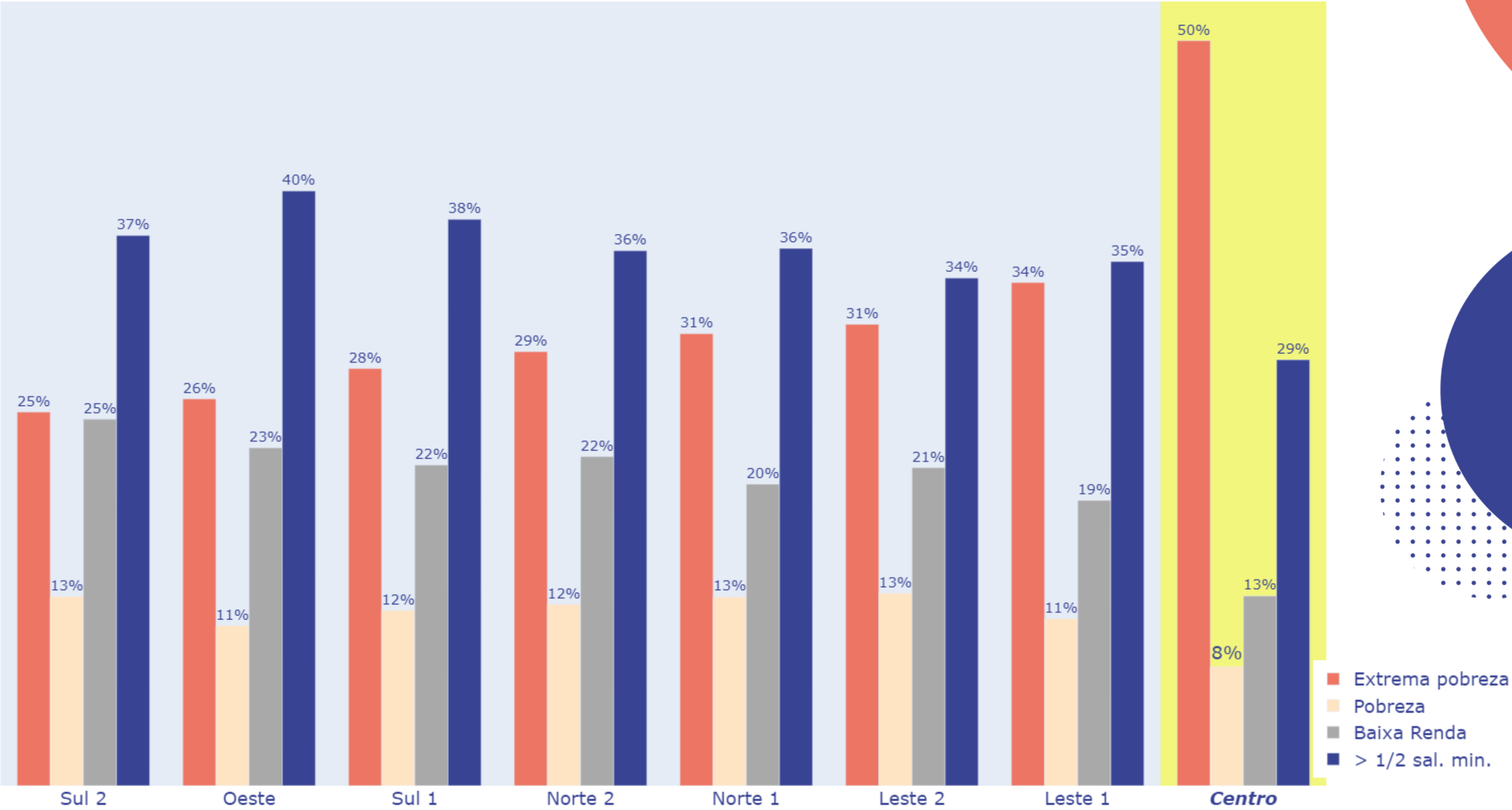
Baixa Renda: 218,01 a 759 reais

Acima de meio salário-mínimo: mais do que 759 reais

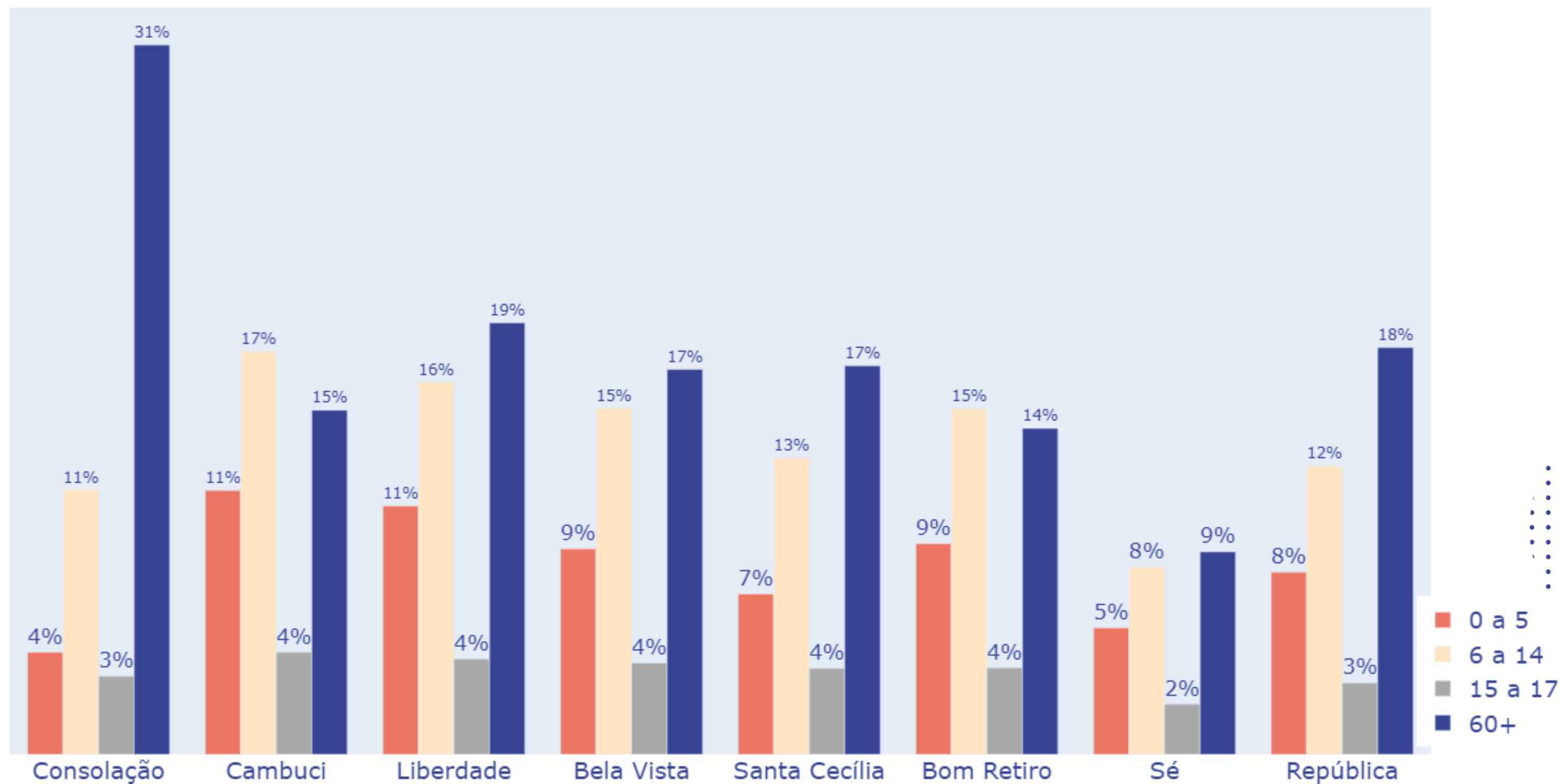
A renda *per capita* mensal corresponde ao total dos rendimentos, excluído o valor do Bolsa Família (se houver), dividido pelo número de pessoas na família

- Extrema pobreza
- Pobreza
- Baixa Renda
- > 1/2 sal. min.

Cadastro Único – Faixas de Renda (Macrorregiões)



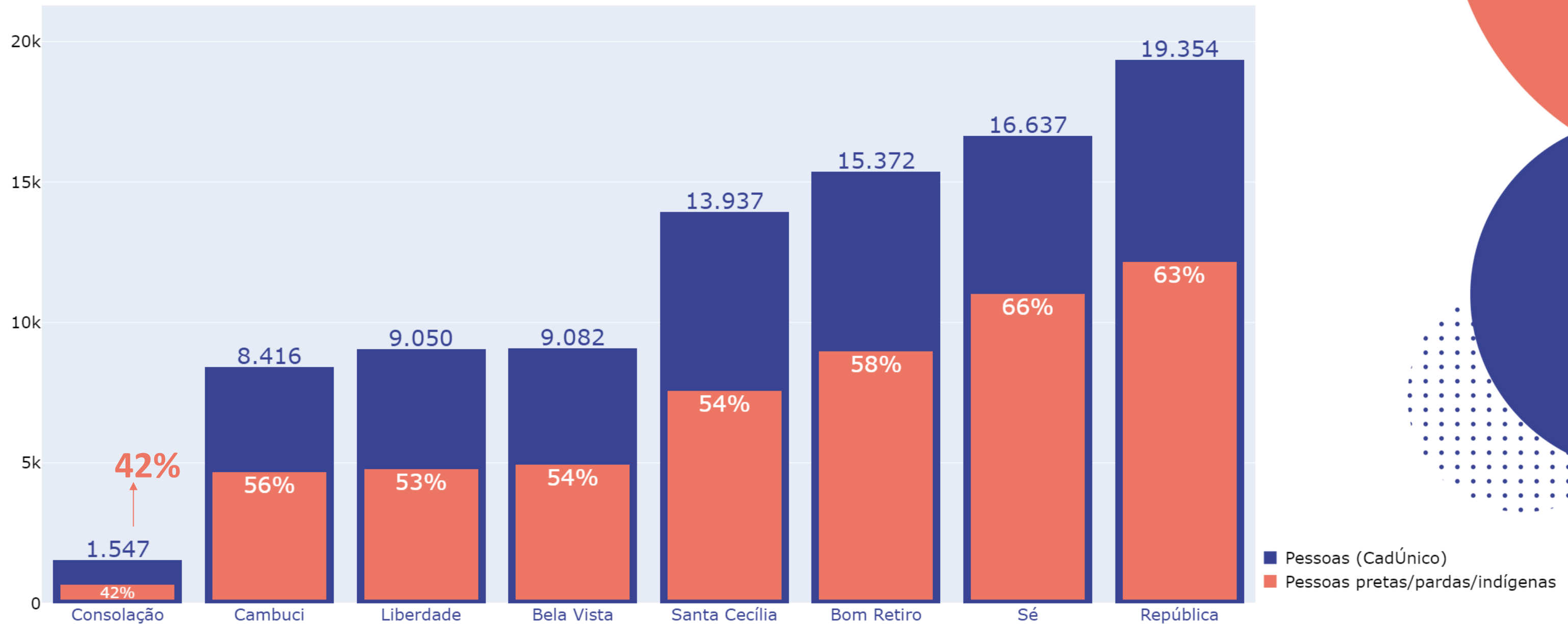
Cadastro Único – Faixas Etárias



* A faixa de 18 a 59 anos não aparece no gráfico

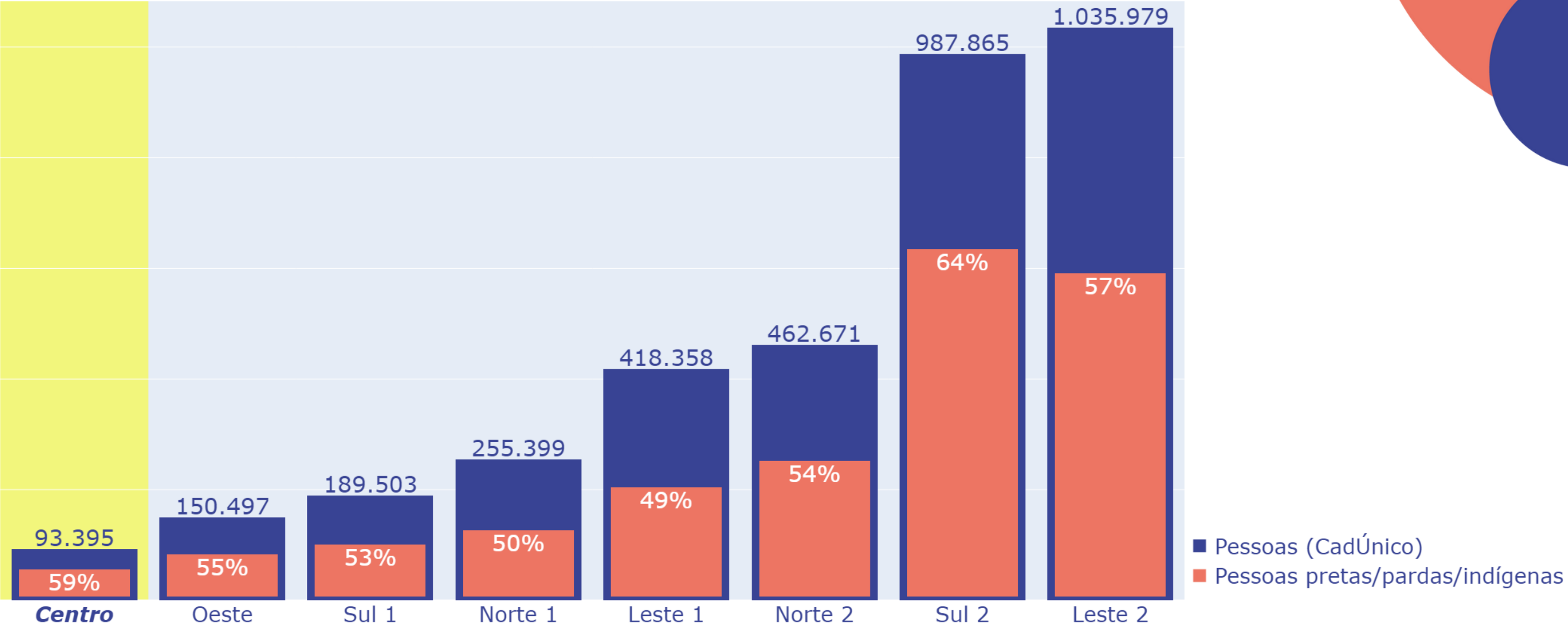
Total da subprefeitura: 83.328 pessoas idosas (60 anos ou mais), das quais 14.224 estão no Cadastro Único (**17%**) e 6.122 são beneficiárias do BPC Idoso (**7%**)

Cadastro Único – Raça/Cor



Bela Vista: 1.211 pessoas pretas, 3.707 pardas, 9 indígenas
Bom Retiro: 1.472 pessoas pretas, 7.394 pardas, 108 indígenas
Cambuci: 1.156 pessoas pretas, 3.492 pardas, 29 indígenas
Consolação: 122 pessoas pretas, 528 pardas, 3 indígenas
Liberdade: 1.196 pessoas pretas, 3.571 pardas, 8 indígenas
República: 4.719 pessoas pretas, 7.387 pardas, 41 indígenas
Santa Cecília: 1.483 pessoas pretas, 6.054 pardas, 33 indígenas
Sé: 4.482 pessoas pretas, 6.497 pardas, 28 indígenas

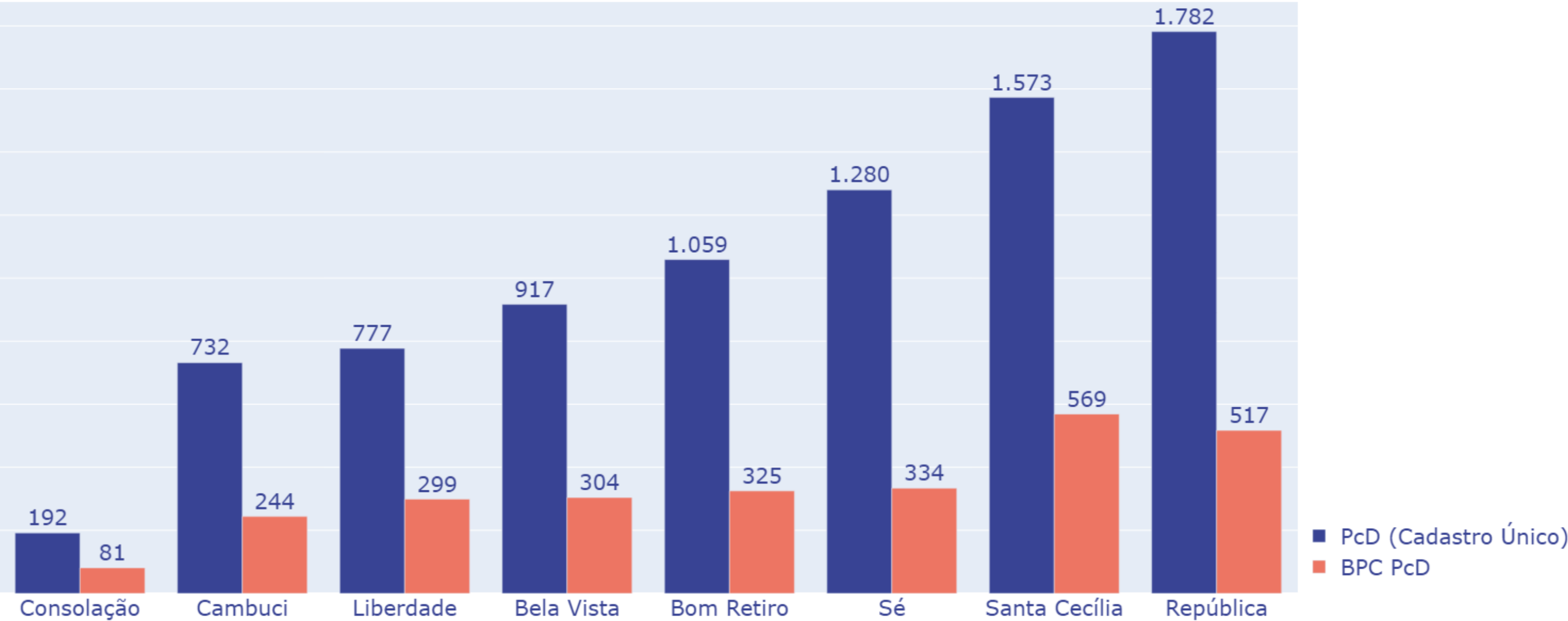
Cadastro Único – Raça/Cor (Macrorregiões)



Grupos Tradicionais e Específicos (Subprefeitura)

1 família quilombola, 2 famílias indígenas, 10 famílias ciganas, 1 família de pescadores artesanais, 54 famílias de agricultores familiares, 4 famílias acampadas organizadas em movimentos sociais que lutam por acesso à terra e à moradia, 63 famílias de desabrigados ou desalojados, 1.740 famílias de catadores de materiais recicláveis, e 47 famílias de presos do sistema carcerário

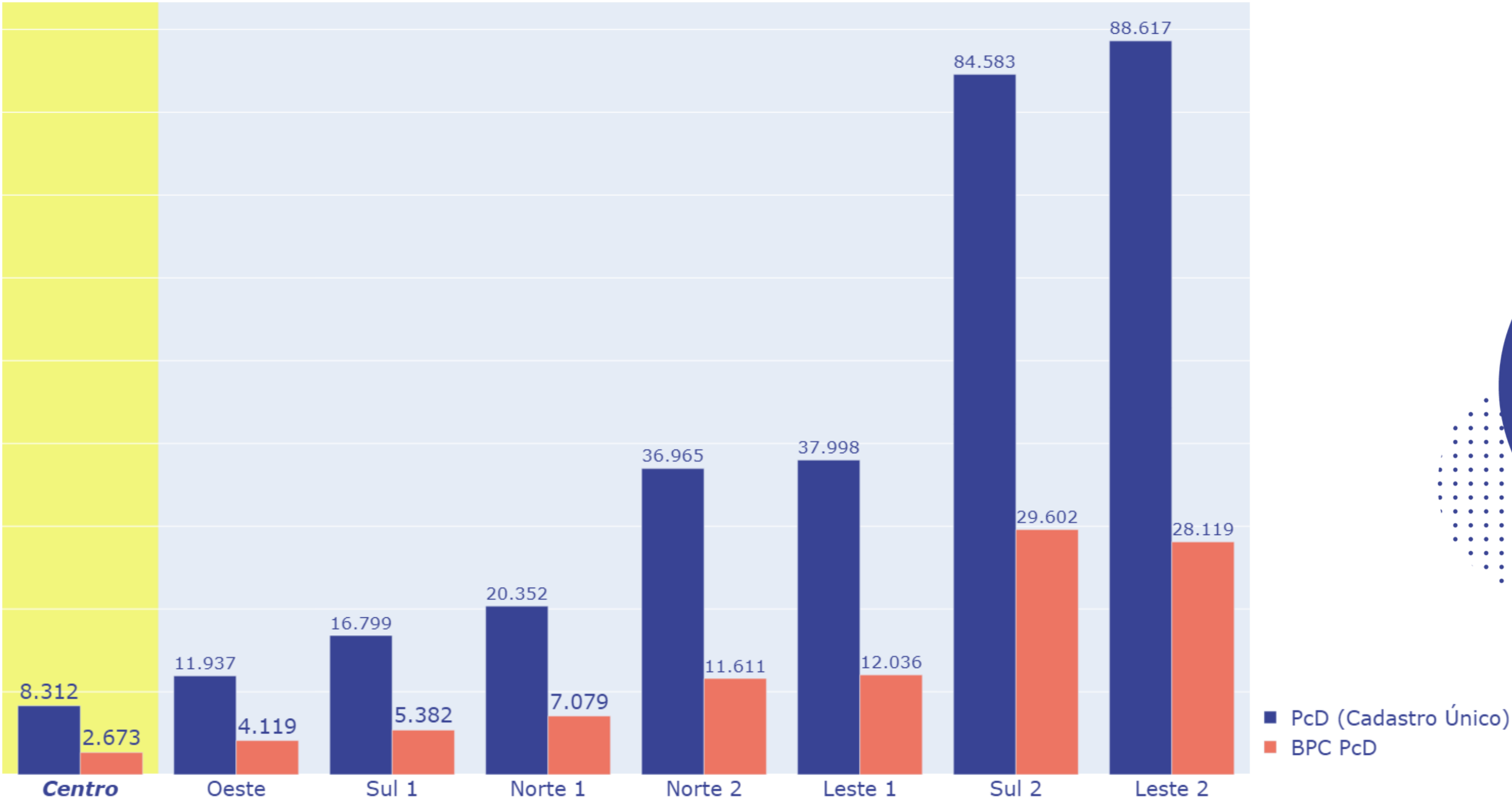
Cadastro Único – Pessoas com Deficiência



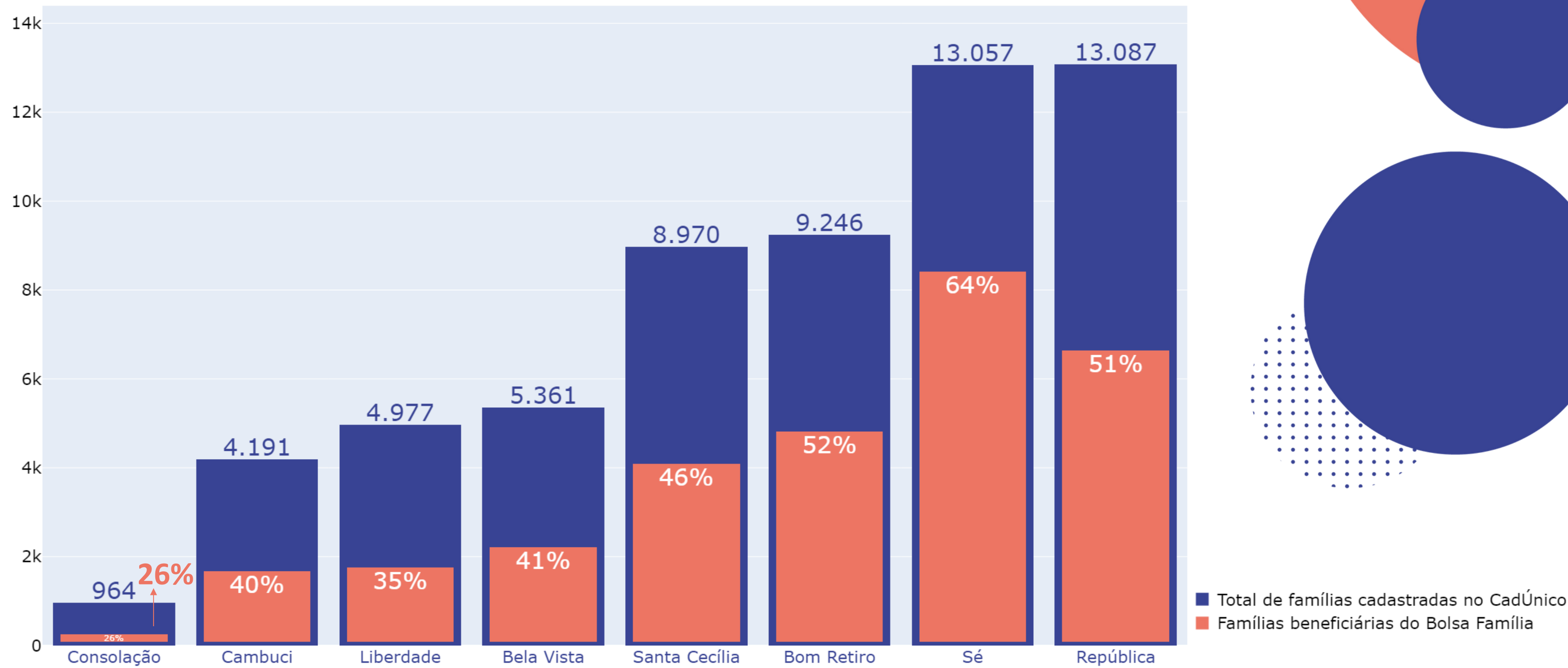
O Benefício de Prestação Continuada (BPC) é um benefício da Política de Assistência Social. A pessoa recebe o BPC enquanto preencher os requisitos de acesso e o benefício não pode ser transferido a outra pessoa. Garante a transferência mensal de 1 salário mínimo ao idoso com 65 anos ou mais ou à pessoa com deficiência de qualquer idade, que comprovem não possuir meios para prover a própria manutenção nem de tê-la provida por sua família.

Fonte: Ministério do Desenvolvimento e Assistência Social, Família e Combate a Fome (MDS), 2024.

Cadastro Único – Pessoas com Deficiência (Macrorregiões)



Cadastro Único – Famílias no Bolsa Família



Rede Socioassistencial

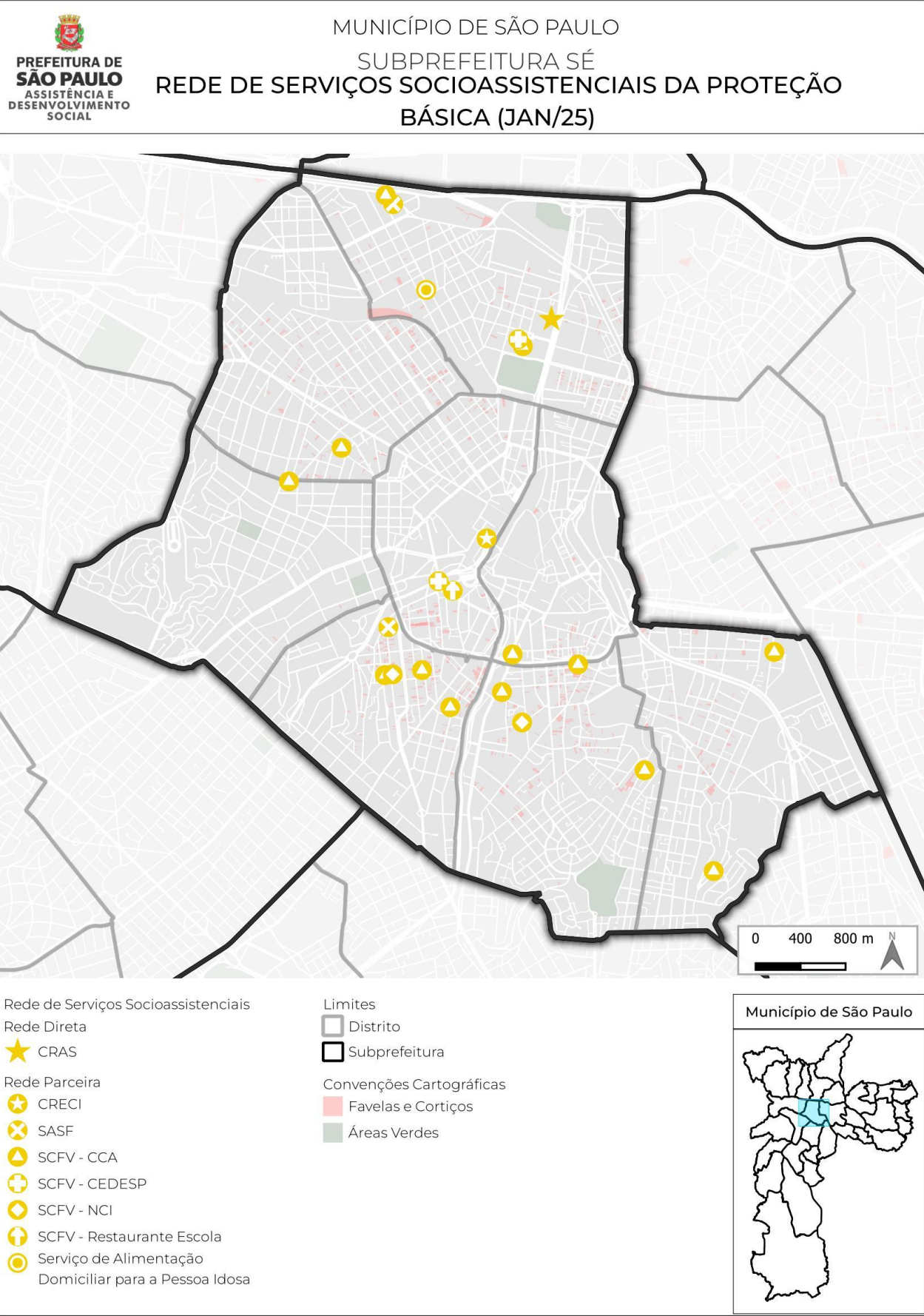
A rede socioassistencial oferece serviços para atender às necessidades de pessoas, grupos e famílias em diferentes contextos, incluindo as especificidades de crianças, adolescentes, jovens, idosos, pessoas com deficiência, mulheres em situação de violência, população LGBTQIAPN+, pessoas em situação de rua, imigrantes, entre outros.

Os serviços são organizados em níveis de complexidade, sendo os de convivência e fortalecimento de vínculos classificados como proteção social básica, os de suporte protetivo e socioeducativo como proteção social especial de média complexidade e os de acolhimento institucional como proteção social de alta complexidade para grupos específicos.



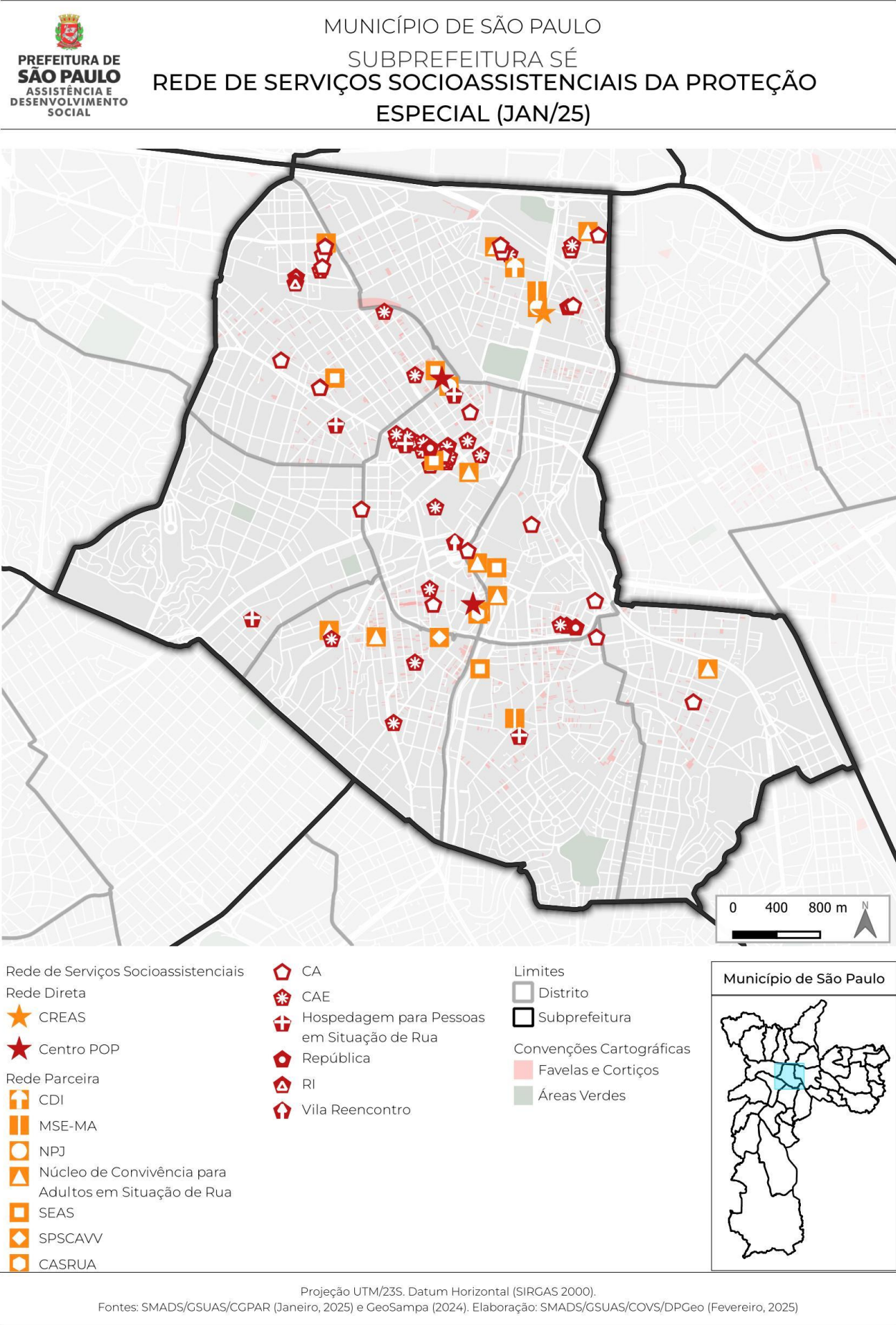
**PREFEITURA DE
SÃO PAULO**

Proteção Básica



Proteção Básica		
Subprefeitura Sé, unidades por tipologia		
Serviço	2015	2025
Centro para Crianças e Adolescentes (SCFV-CCA)	13	13
Serviço de Assistência Social à Família e Proteção Social Básica no Domicílio (SASF)	3	2
Centro de Desenvolvimento Social e Produtivo para Adolescentes, Jovens e Adultos (SCFV-CEDESP)	2	2
Restaurante Escola (SCFV-Restaurante Escola)	1	1
Centro de Referência do Idoso (CRECI)	1	1
Serviço de Alimentação Domiciliar para Pessoa Idosa (SADPI)	1	1
Núcleo de Convivência de Idosos (SCFV-NCI)	1	2

Proteção Especial




Proteção Especial	
Subprefeitura Sé	
Serviço	Unidades
Centro de Acolhida para Adultos por 24 horas	21
Centro de Acolhida Especial para Idosos	12
Núcleo de Convivência para Adultos em Situação de Rua	9
Centro de Acolhida Especial para Famílias	9
República para Adultos	5
Núcleo de Proteção Jurídica Social e Apoio Psicológico	3
Serviço Especializado de Abordagem Social às Crianças, Adolescentes e Adultos em Situação de Rua (SEAS misto)	3
Hospedagem para Pessoas em Situação de Rua I	3
Serviço de Medidas Socioeducativas em Meio Aberto	2
Residência Inclusiva	2
Hospedagem para Pessoas em Situação de Rua II	2
Centro de Acolhida Especial para Pessoas em Período de Convalescência	2
Centro de Acolhida Especial para Mulheres	1
Centro de Acolhida Especial para Mulheres Transexuais	1
Centro de Acolhida para Catadores	1
Serviço de Proteção Social à Criança e Adolescente Vítimas de Violência (SPVV)	1
Centro de Acolhida para Adultos por 16 horas	1
Núcleo de Atendimento Integral para Crianças e Adolescentes em Situação de Rua	1
Serviço Especializado de Abordagem Social às Pessoas na Rua e em Situação de Rua que fazem uso das ruas para o consumo abusivo de substância psicoativos em cenas de uso fase 1	1
Serviço Especializado de Abordagem Social às Crianças e Adolescentes em Situação de Rua	1
Centro Dia para Idosos	1
Vila Reencontro	1



* Serviços sigilosos não aparecem no mapeamento

Fontes

1. Censo Demográfico IBGE (2010, 2022)
2. Cadastro Único (2025)
3. GeoSampa/Secretaria Municipal de Segurança Urbana (SMSU)/Coordenadoria Municipal de Defesa Civil (COMDEC)
4. Benefício de Prestação Continuada (BPC)/Ministério do Desenvolvimento e Assistência Social, Família e Combate à Fome, setembro de 2024.
5. Censo da População em Situação de Rua na cidade de São Paulo (2000-2021)
6. Rede Socioassistencial do Município de São Paulo (SMADS/GSUAS/COVS)
7. Ministério do Desenvolvimento e Assistência Social, Família e Combate à Fome; Conselho Nacional de Assistência Social. SUAS Sistema Único de Assistência Social “Modo de Usar”. 2ª edição. Brasília, versão revisada e ampliada, 2023.



Elaboração: Coordenação do Observatório de Vigilância Socioassistencial (SMADS/GSUAS/COVS)