

Subprefeitura Vila Mariana

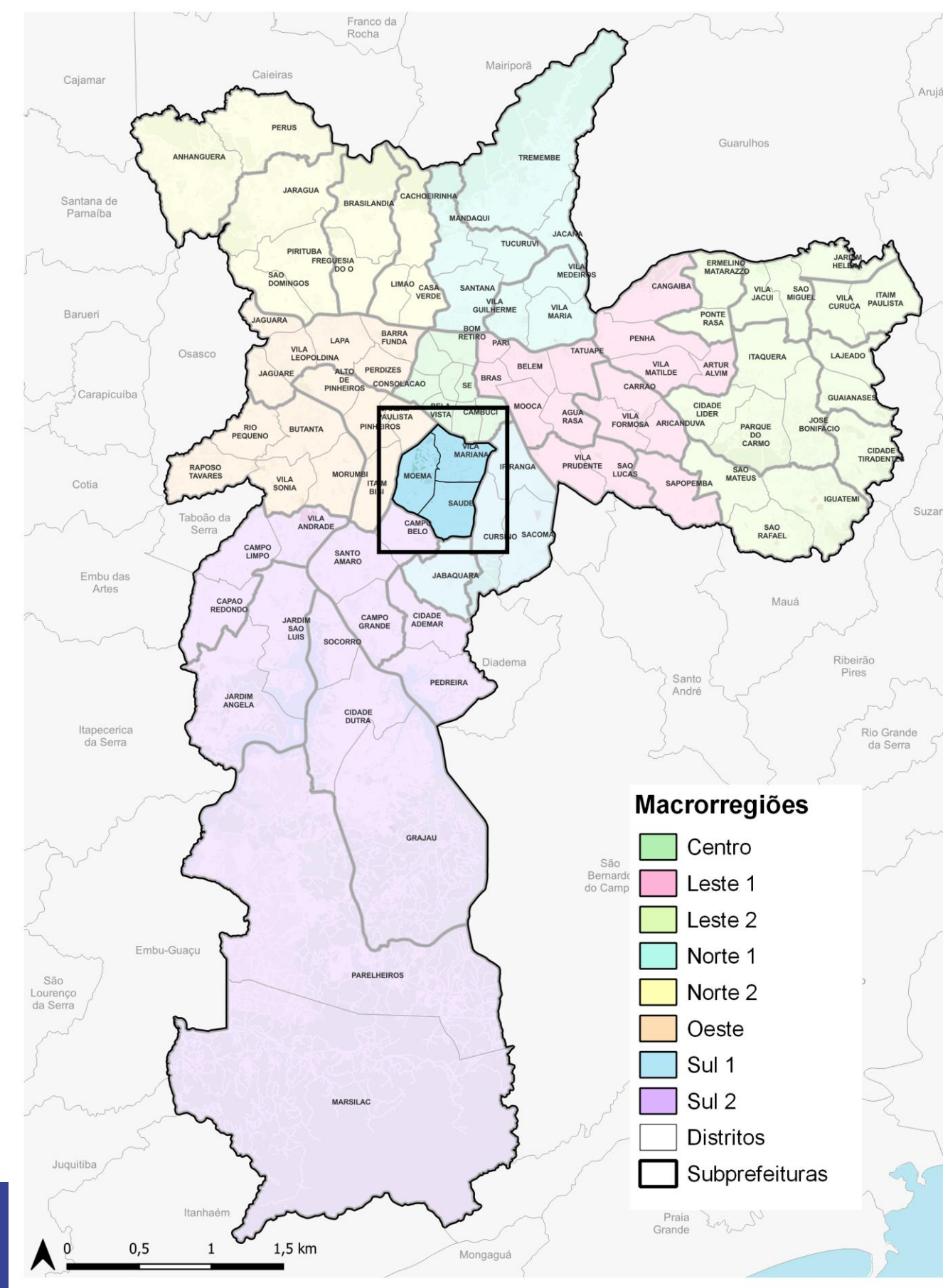


Elaboração: Coordenação do Observatório de Vigilância Socioassistencial (SMADS/GSUAS/COVS)

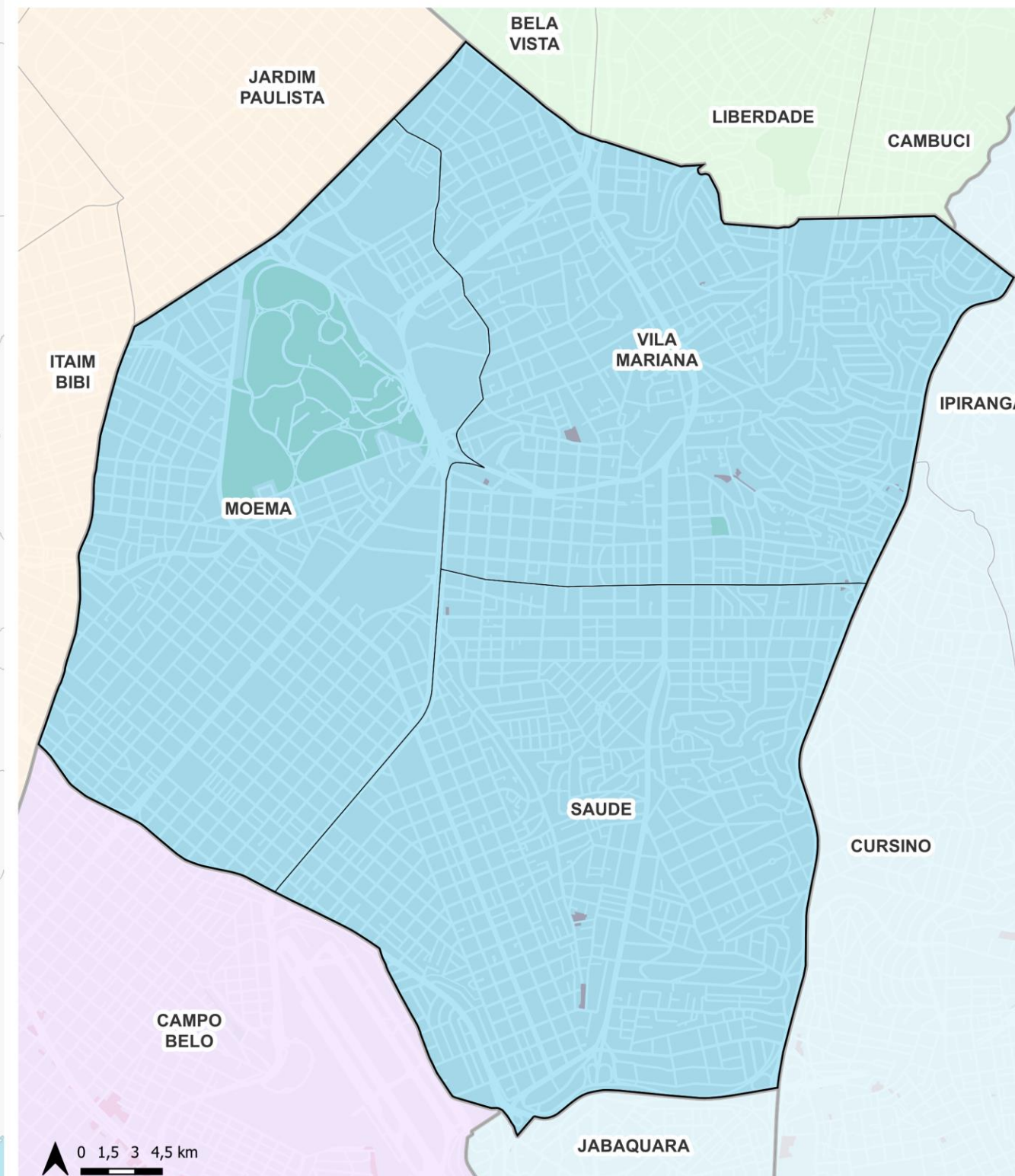
Introdução

Com o objetivo de subsidiar as discussões da Conferência Municipal da Assistência Social de São Paulo, o Observatório da Vigilância Socioassistencial apresenta dados de demografia, oriundos do Cadastro Único, de Programa e Benefícios Sociais, além da cobertura de serviços da rede socioassistencial e informações das subprefeituras que foram disponibilizadas pelas unidades públicas no diálogo com os agentes dos territórios.





SUBPREFEITURA VILA MARIANA

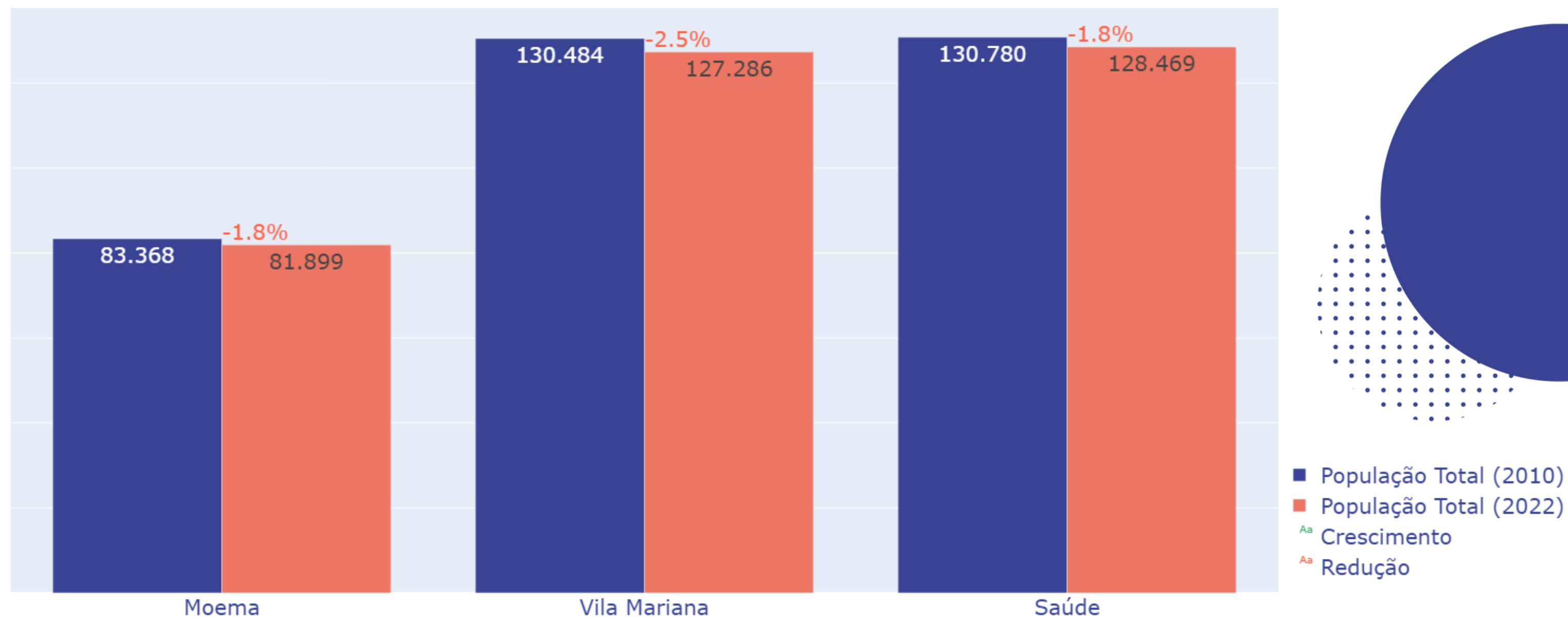


Elaboração: SMADS/COVS/SPGeo - Março/2023
Fonte: SMADS/CGPAR - Março/2023

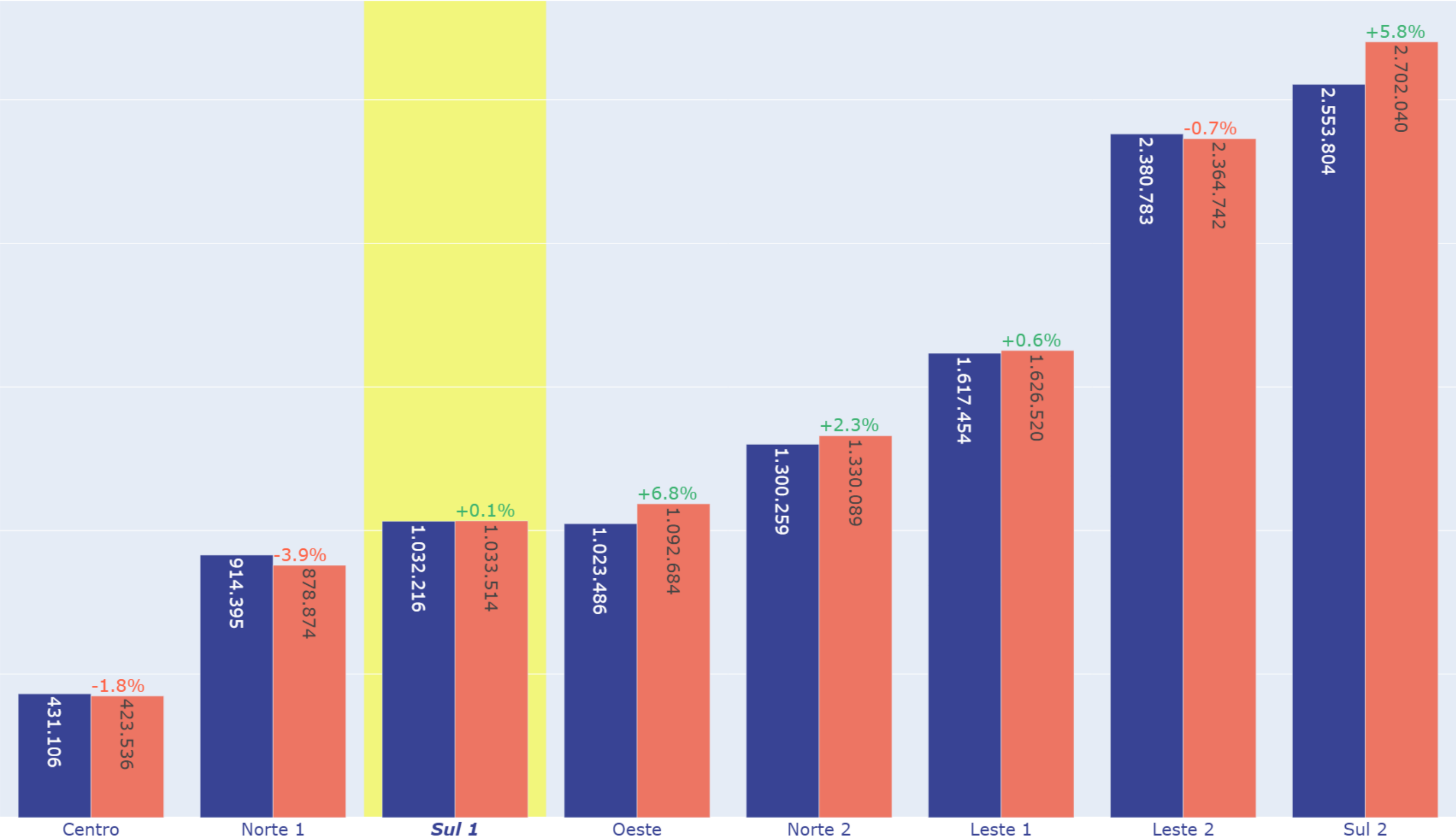
Caracterização Geral

População (Censo IBGE 2022):

- **337.654** habitantes, comparável a um município de **grande porte**, como São Vicente
- **2,9%** da população municipal



População - Macrorregiões



■ População Total (2010)
■ População Total (2022)
Aa Crescimento
Aa Redução

Domicílios em Favelas e Comunidades Urbanas

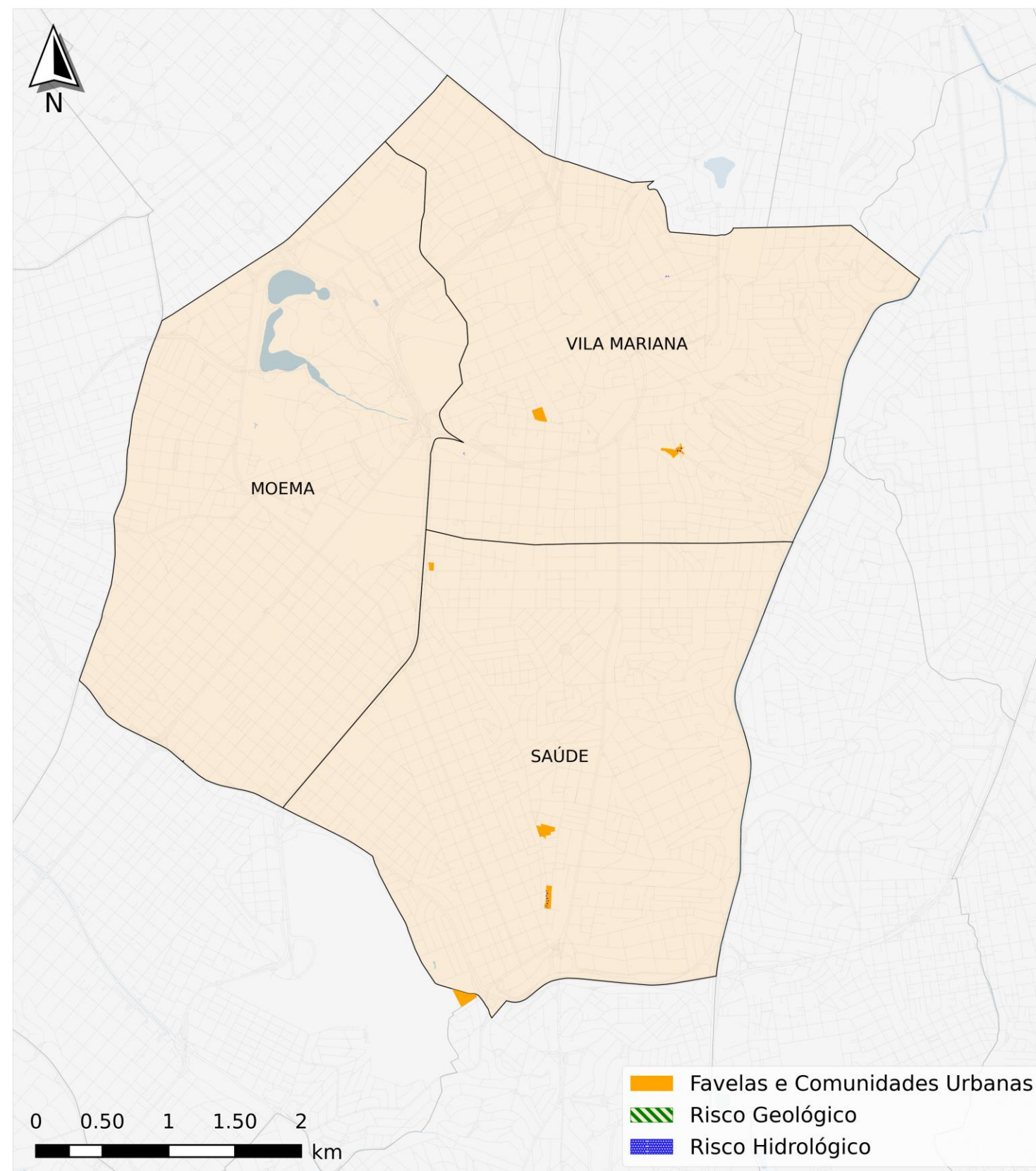
Proporção de domicílios
em Favelas e
Comunidades Urbanas

Moema: 0,0%

Saúde: 0,7%

Vila Mariana: 0,6%

São Paulo: 13%



O QUE SÃO?

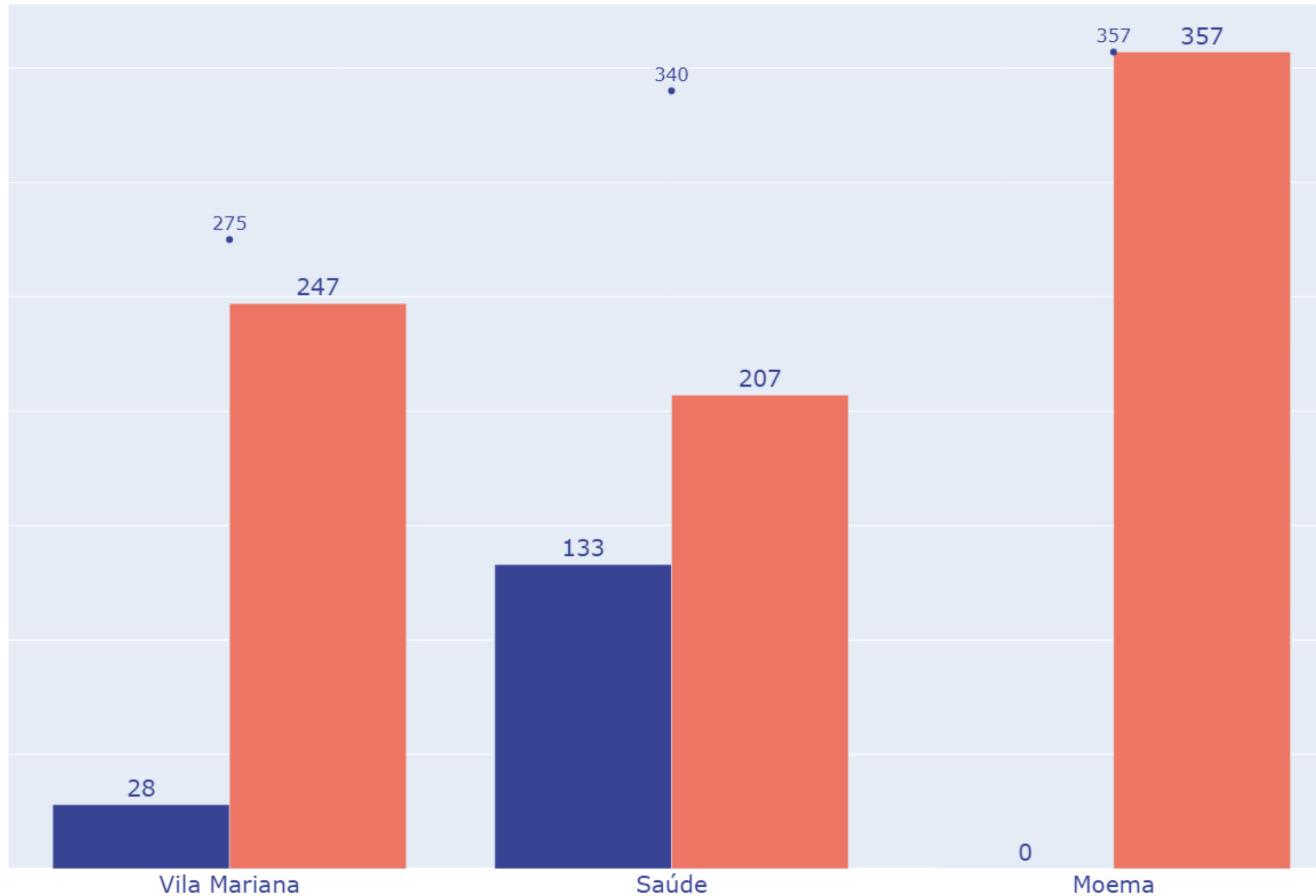
Favelas e Comunidades Urbanas:
Definição utilizada pelo IBGE a partir do Censo Populacional 2022

Áreas de risco hidrológico: “Áreas de risco de enchentes e inundações em assentamentos precários situados próximos a córregos”

Áreas de risco geológico: “Áreas de risco de escorregamento e solapamento em assentamentos precários”

Fonte: IBGE/GeoSampa/Secretaria Municipal de Segurança Urbana (SMSU)/Coordenadoria Municipal de Defesa Civil (COMDEC)

Censo da População em Situação de Rua (2021)

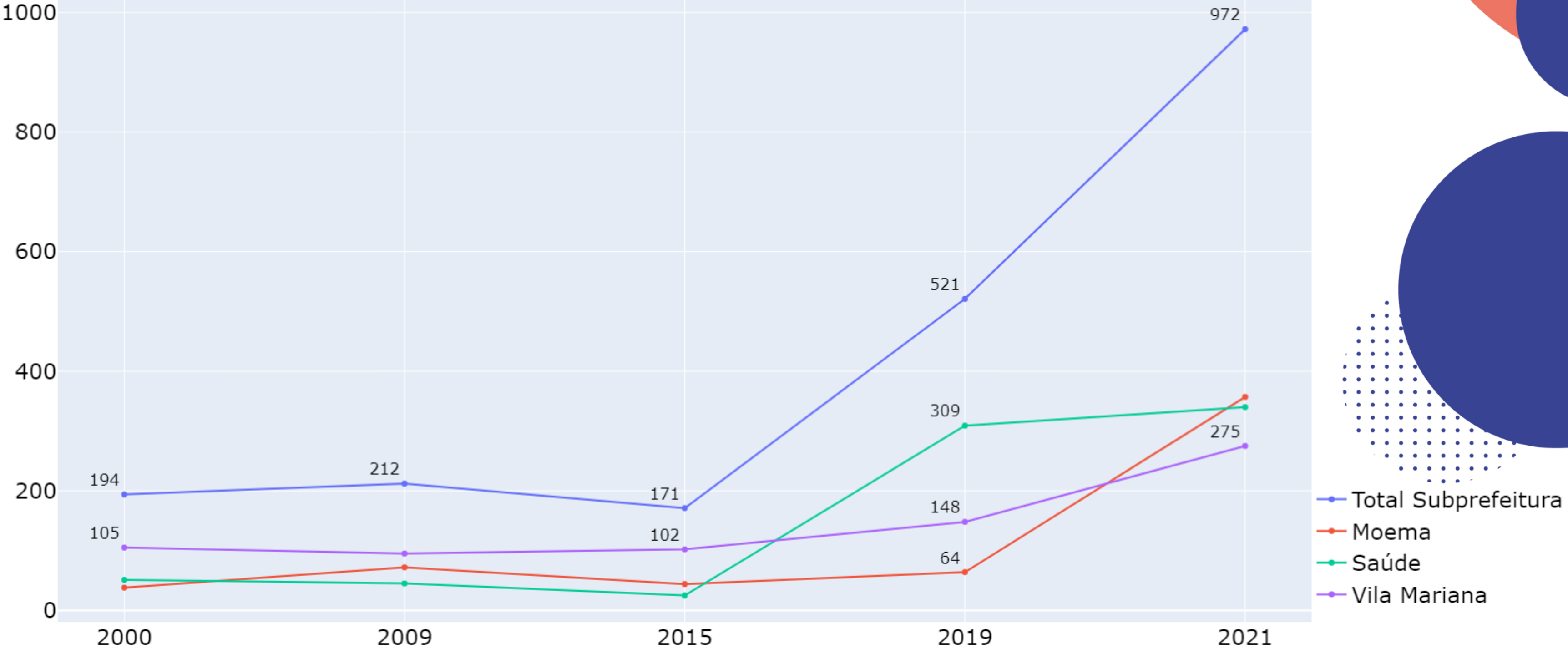


Para a realização da contagem censitária, em 2021, o município foi dividido em grandes áreas que foram recenseadas numa única noite. Cada área foi dividida em 9 áreas menores, chamadas de setores censitários, percorridos na mesma noite para a coleta de dados. Os critérios e definições levam em consideração os dados levantados no censo anterior, realizado em 2019.

Fonte: SMADS/QUALITEST/2021

- Pessoas acolhidas (2021)
- Pessoas pernoitando nas ruas (2021)
- Total

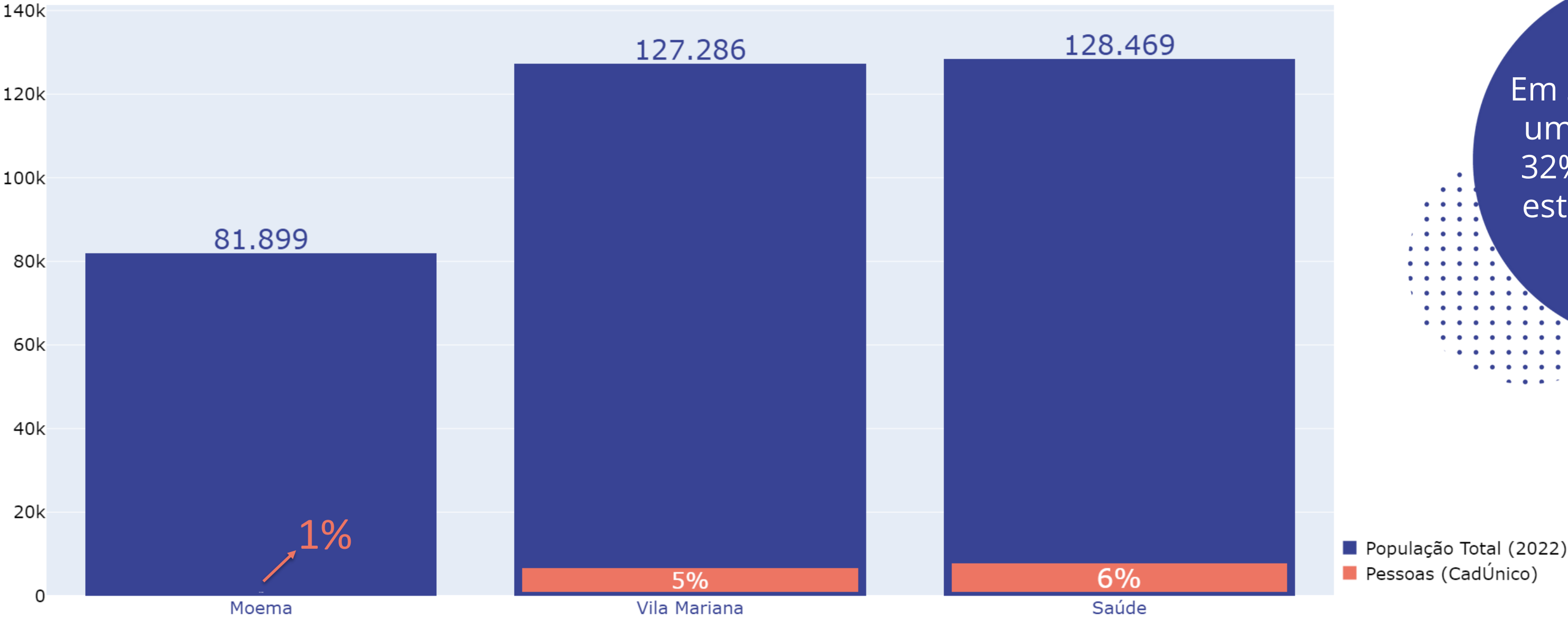
Censo da População em Situação de Rua (2021)



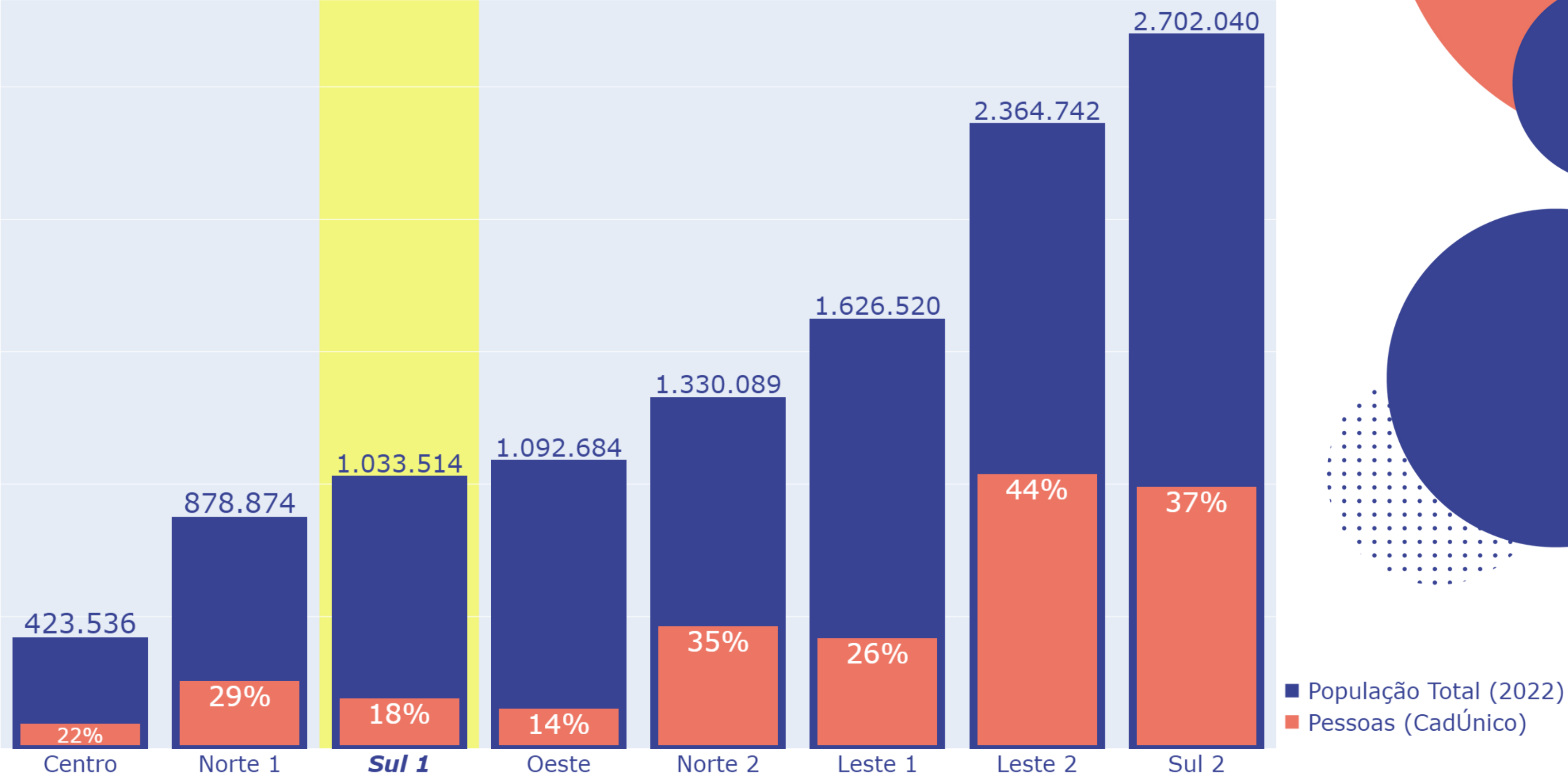
Cadastro Único – % da População Total

O Cadastro Único (CADÚnico) é um registro que permite saber quem são e como vivem as famílias de baixa renda no Brasil. Foi criado pelo Governo Federal, mas é operacionalizado e atualizado pelas prefeituras. O cidadão e sua família podem se inscrever ou atualizar os dados pessoais no Cadastro Único, para tentar participar de vários programas sociais e são público prioritário para o atendimento nos serviços socioassistenciais. Cada programa tem uma exigência diferente, mas o primeiro passo é ter sempre o cadastro atualizado, pelo menos a cada 2 anos.

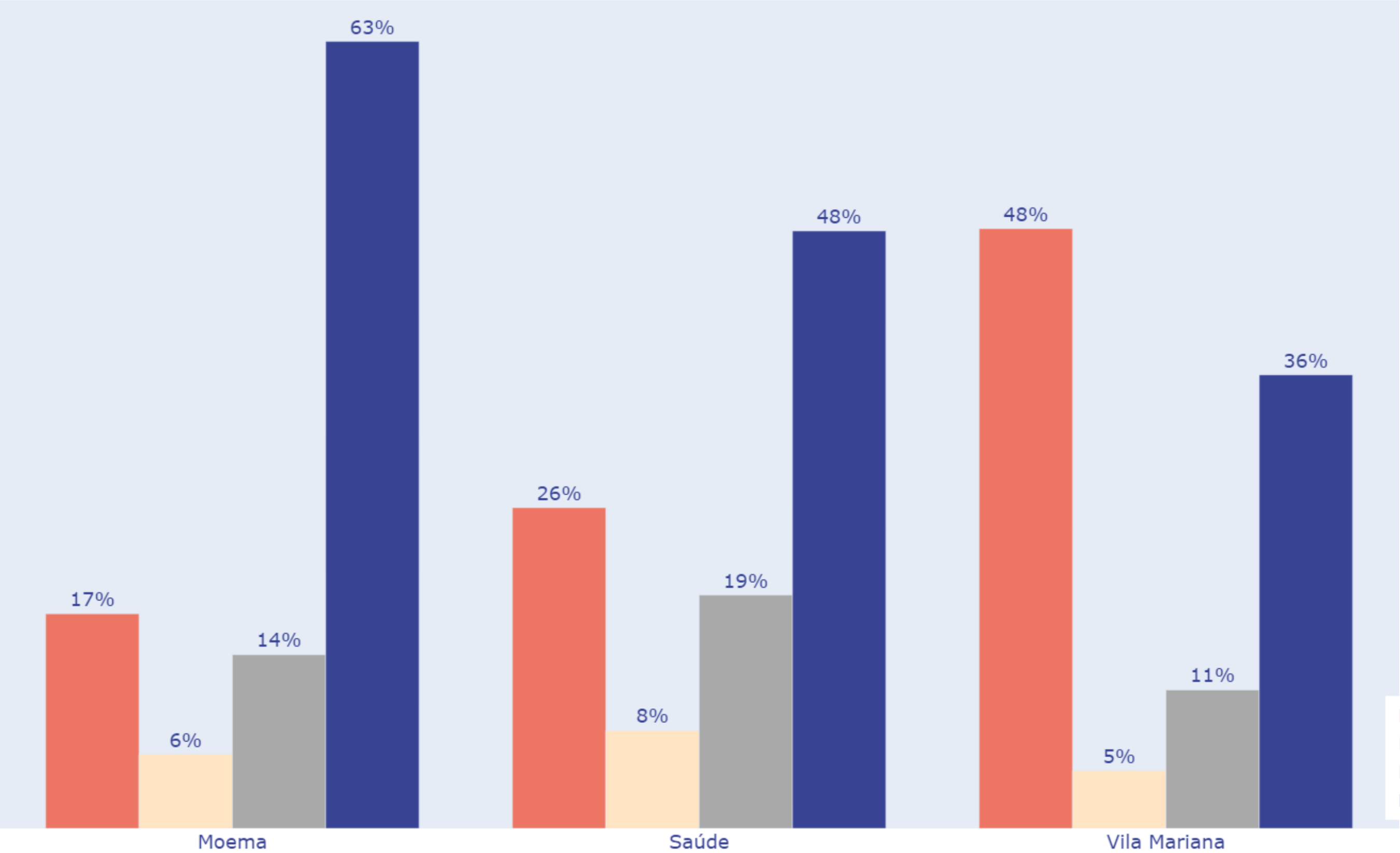
Em São Paulo como um todo, cerca de 32% da população estão no Cadastro Único



Cadastro Único – % da População Total (Macrorregiões)



Cadastro Único – Faixas de Renda



Renda *per capita* mensal da família (Cadastro Único, 2025)

Extrema Pobreza: 0 a 109 reais

Pobreza: 109,01 a 218 reais

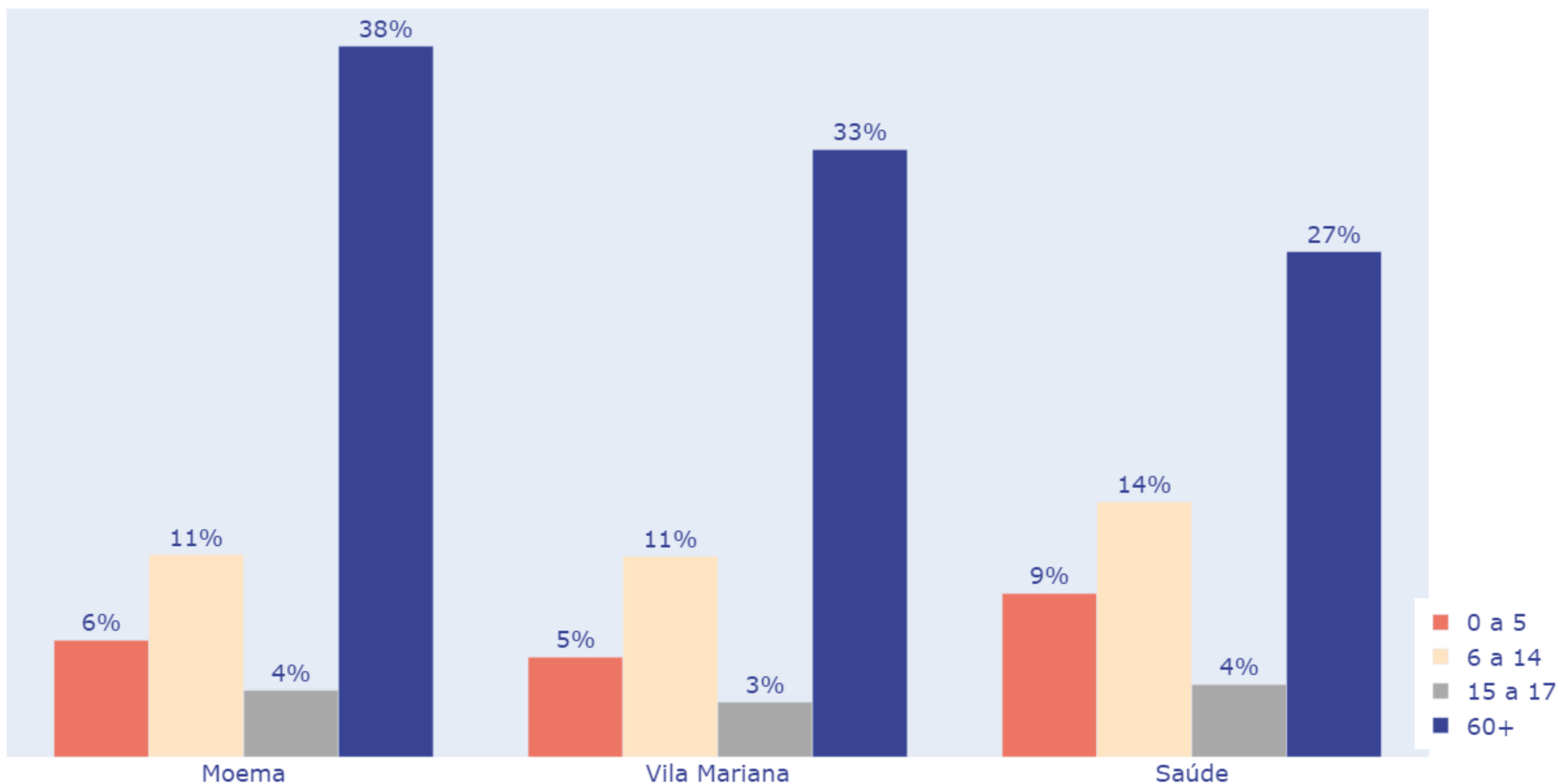
Baixa Renda: 218,01 a 759 reais

Acima de meio salário-mínimo: mais do que 759 reais

A renda per capita mensal corresponde ao total dos rendimentos, excluído o valor do Bolsa Família (se houver), dividido pelo número de pessoas na família

- Extrema pobreza
- Pobreza
- Baixa Renda
- > 1/2 sal. min.

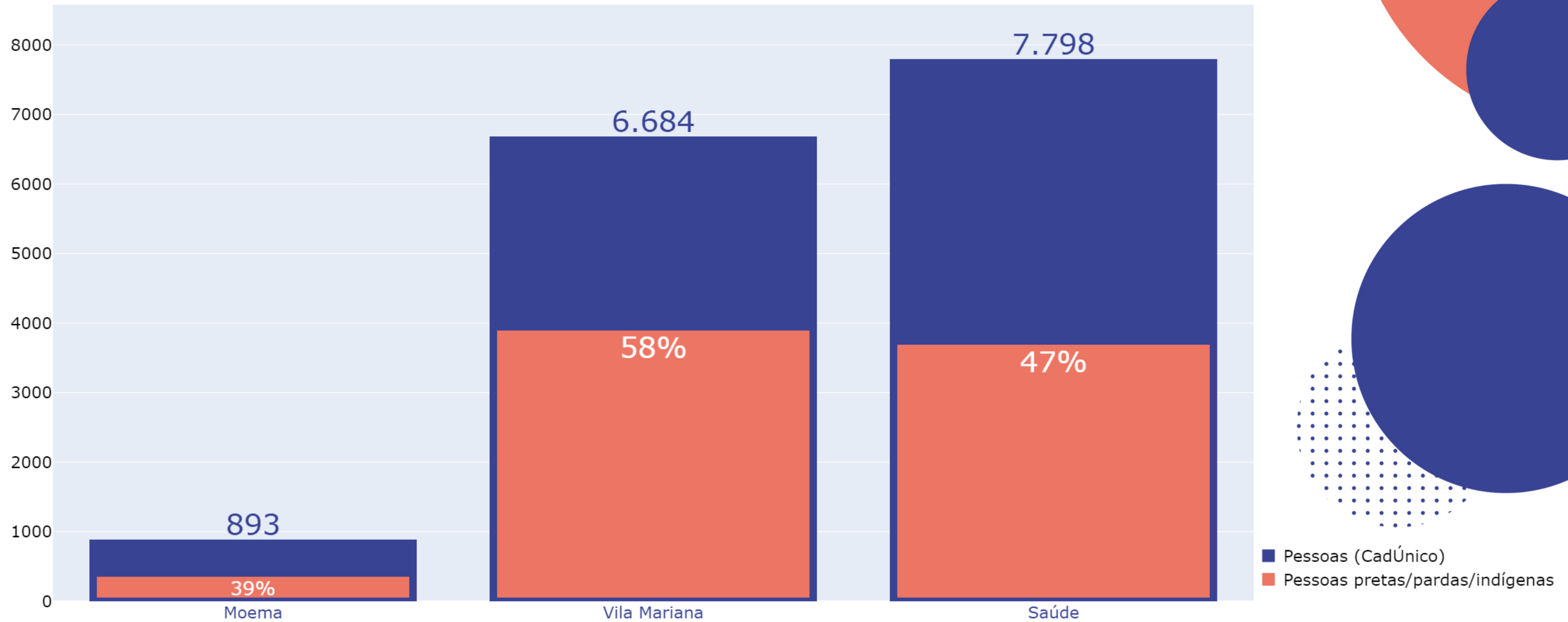
Cadastro Único – Faixas Etárias



* A faixa de 18 a 59 anos não aparece no gráfico

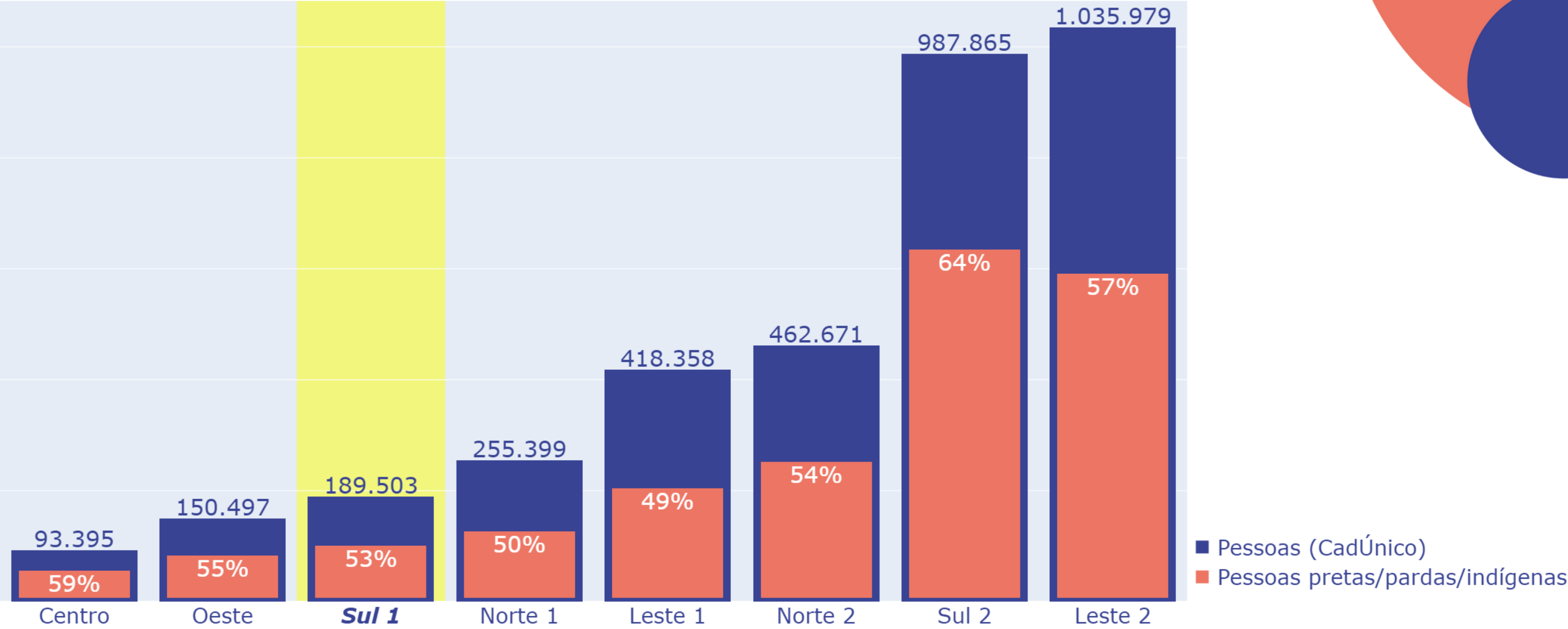
Total da subprefeitura: 88.568 pessoas idosas (60 anos ou mais), das quais 4.639 estão no Cadastro Único (5%) e 2.087 são beneficiárias do BPC Idoso (2%)

Cadastro Único – Raça/Cor



Moema: 42 pessoas pretas, 309 pardas, 0 indígenas
Saúde: 737 pessoas pretas, 2.951 pardas, 1 indígena
Vila Mariana: 875 pessoas pretas, 3.009 pardas, 11 indígenas

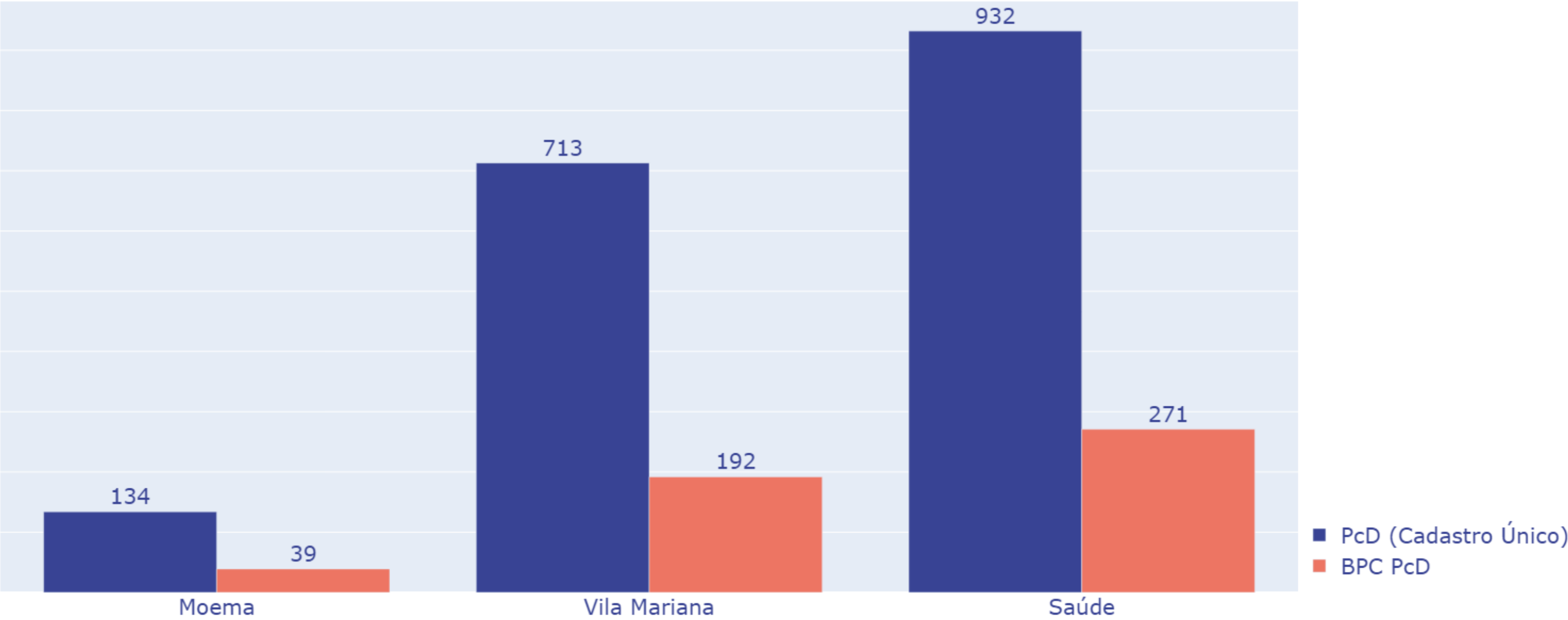
Cadastro Único – Raça/Cor (Macrorregiões)



Grupos Tradicionais e Específicos (Subprefeitura)

1 família indígena, 1 família cigana, 6 famílias de agricultores familiares, 9 famílias de desabrigados ou desalojados, 140 famílias de catadores de materiais recicláveis, e 5 famílias de presos do sistema carcerário

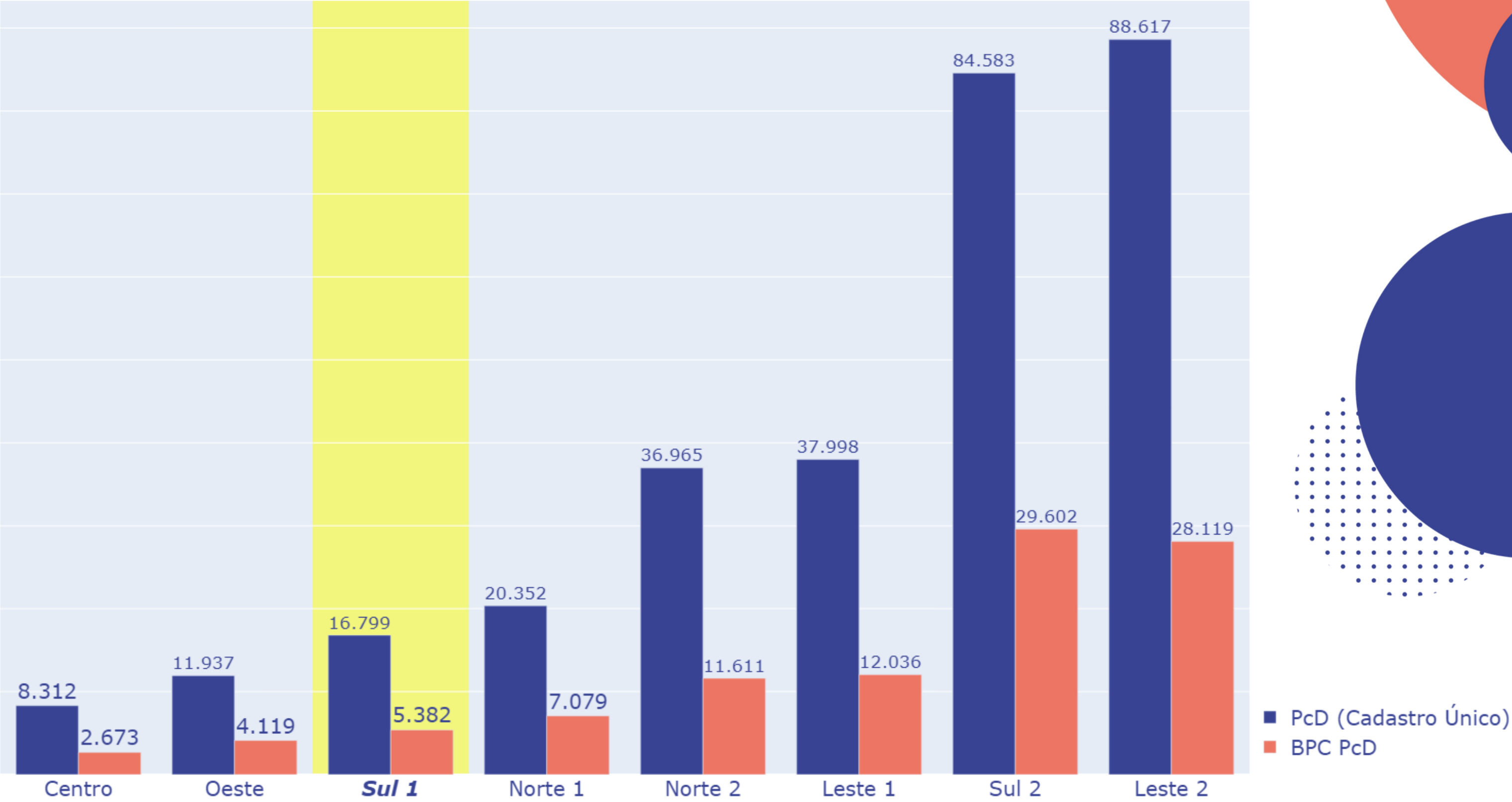
Cadastro Único – Pessoas com Deficiência



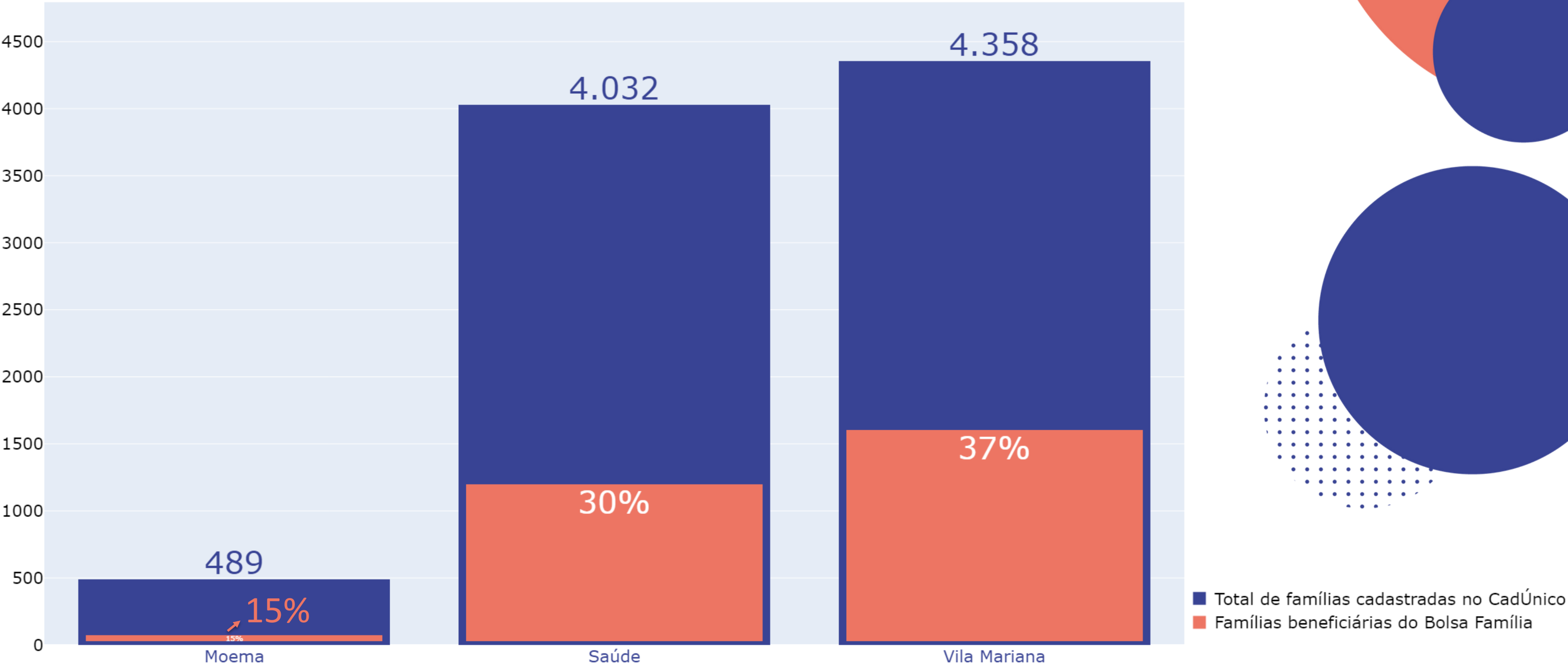
O Benefício de Prestação Continuada (BPC) é um benefício da Política de Assistência Social. A pessoa recebe o BPC enquanto preencher os requisitos de acesso e o benefício não pode ser transferido a outra pessoa. Garante a transferência mensal de 1 salário mínimo ao idoso com 65 anos ou mais ou à pessoa com deficiência de qualquer idade, que comprovem não possuir meios para prover a própria manutenção nem de tê-la provida por sua família.

Fonte: Ministério do Desenvolvimento e Assistência Social, Família e Combate a Fome (MDS), 2024.

Cadastro Único – Pessoas com Deficiência (Macrorregiões)



Cadastro Único – Famílias no Bolsa Família



Rede Socioassistencial

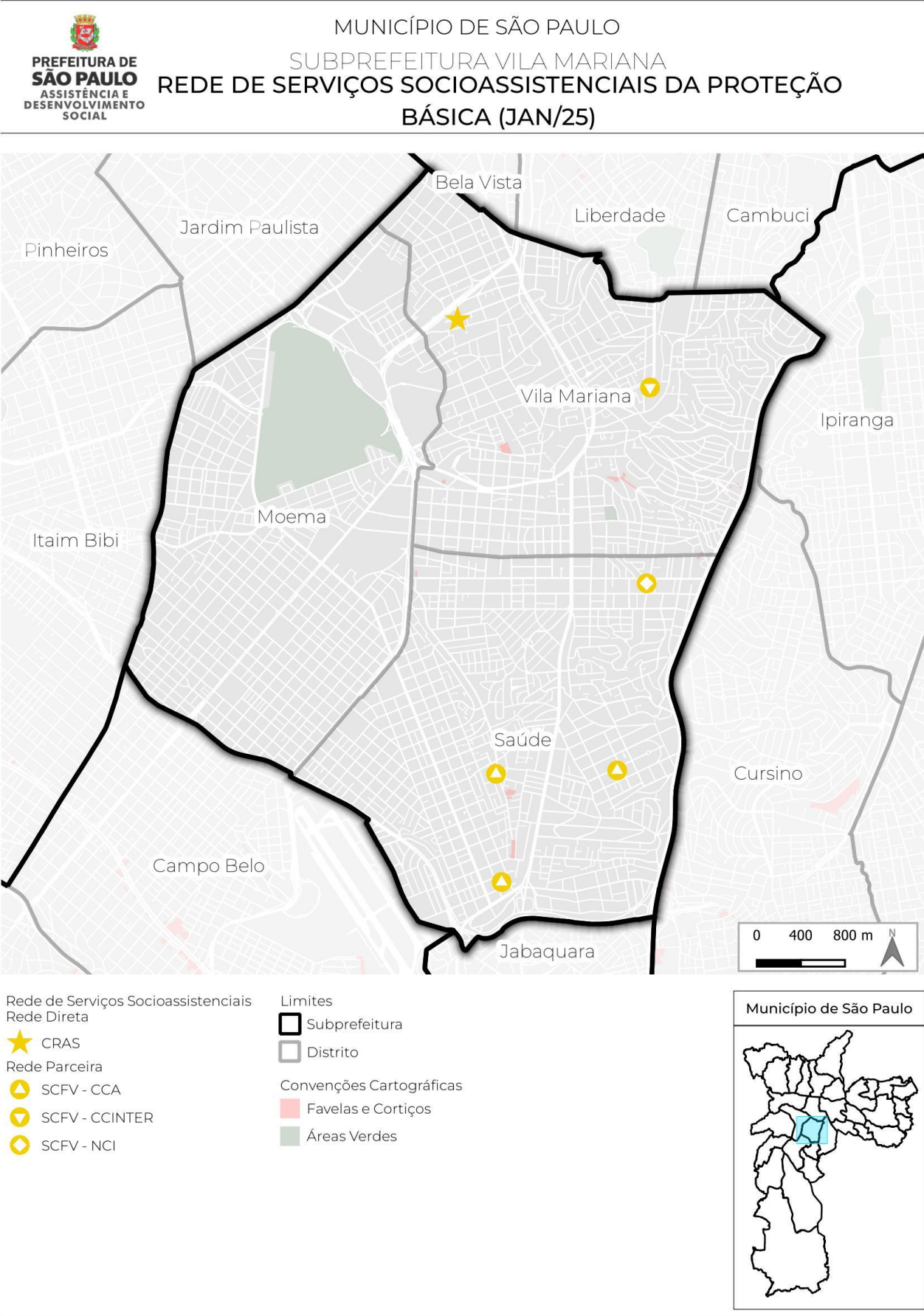
A rede socioassistencial oferece serviços para atender às necessidades de pessoas, grupos e famílias em diferentes contextos, incluindo as especificidades de crianças, adolescentes, jovens, idosos, pessoas com deficiência, mulheres em situação de violência, população LGBTQIAPN+, pessoas em situação de rua, imigrantes, entre outros.

Os serviços são organizados em níveis de complexidade, sendo os de convivência e fortalecimento de vínculos classificados como proteção social básica, os de suporte protetivo e socioeducativo como proteção social especial de média complexidade e os de acolhimento institucional como proteção social de alta complexidade para grupos específicos.



**PREFEITURA DE
SÃO PAULO**

Proteção Básica



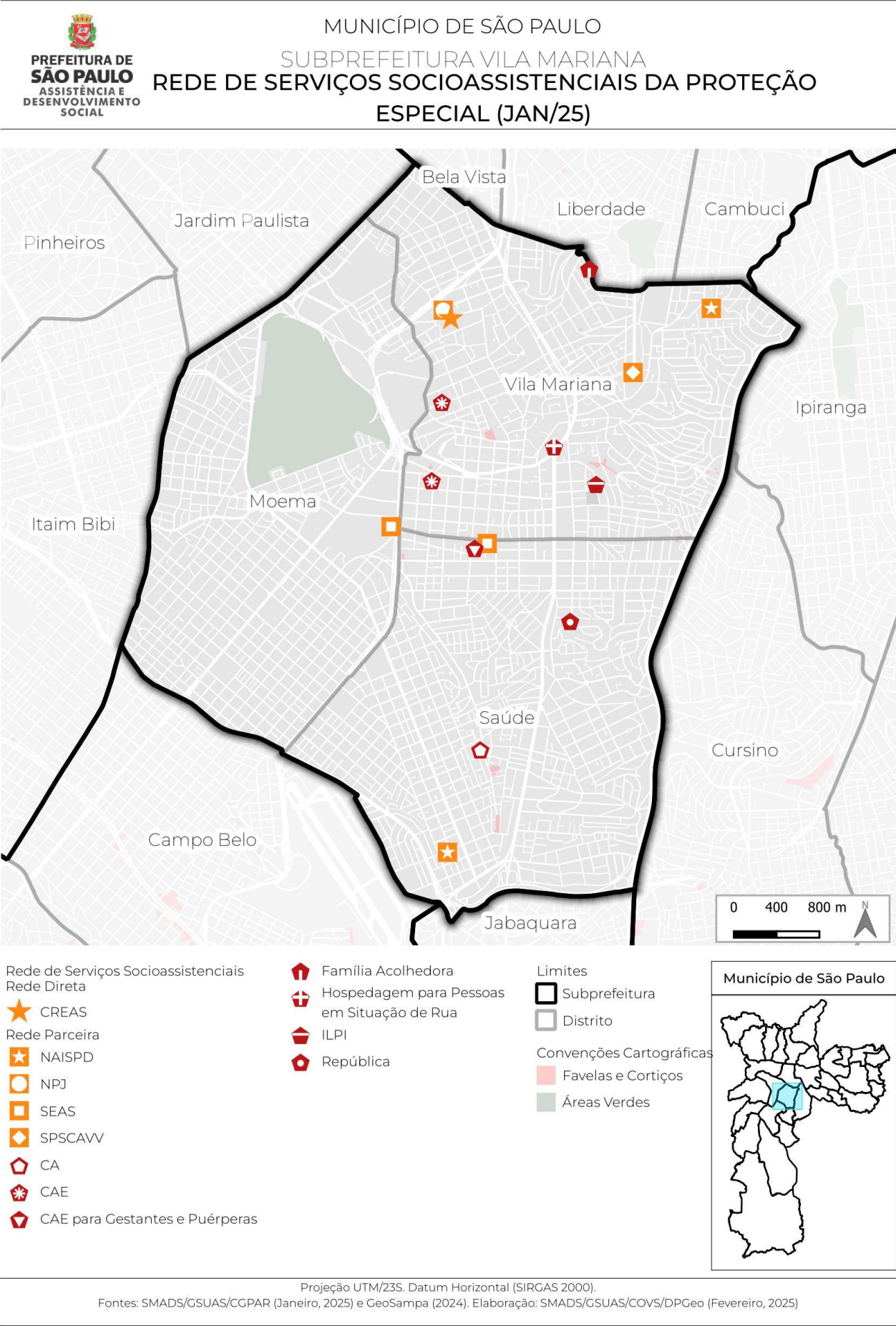
Projeção UTM/23S. Datum Horizontal (SIRGAS 2000).
Fontes: SMADS/GSUAS/CGPAR (Janeiro, 2025) e GeoSampa (2024). Elaboração: SMADS/GSUAS/COVS/DPGeo (Fevereiro, 2025)

Proteção Básica

Subprefeitura Vila Mariana, unidades por tipologia


Serviço	2015	2025
Núcleo de Convivência de Idosos (SCFV-NCI)	3	1
Centro para Crianças e Adolescentes (SCFV-CCA)	3	3
Centro de Convivência Intergeracional (SCFV-CC Inter)	0	1

Proteção Especial



Fontes

1. Censo Demográfico IBGE (2010, 2022)
2. Cadastro Único (2025)
3. GeoSampa/Secretaria Municipal de Segurança Urbana (SMSU)/Coordenadoria Municipal de Defesa Civil (COMDEC)
4. Benefício de Prestação Continuada (BPC)/Ministério do Desenvolvimento e Assistência Social, Família e Combate à Fome, setembro de 2024.
5. Censo da População em Situação de Rua na cidade de São Paulo (2000-2021)
6. Rede Socioassistencial do Município de São Paulo (SMADS/GSUAS/COVS)
7. Ministério do Desenvolvimento e Assistência Social, Família e Combate à Fome; Conselho Nacional de Assistência Social. SUAS Sistema Único de Assistência Social “Modo de Usar”. 2ª edição. Brasília, versão revisada e ampliada, 2023.



Elaboração: Coordenação do Observatório de Vigilância Socioassistencial (SMADS/GSUAS/COVS)