



## OFICINAS

**PAS – Plano de Ação das Subprefeituras**

**PMSAI – Plano Municipal Saneamento Hídrico Integrado**

<https://gestaourbana.prefeitura.sp.gov.br/planos-de-acao-das-subprefeituras/>

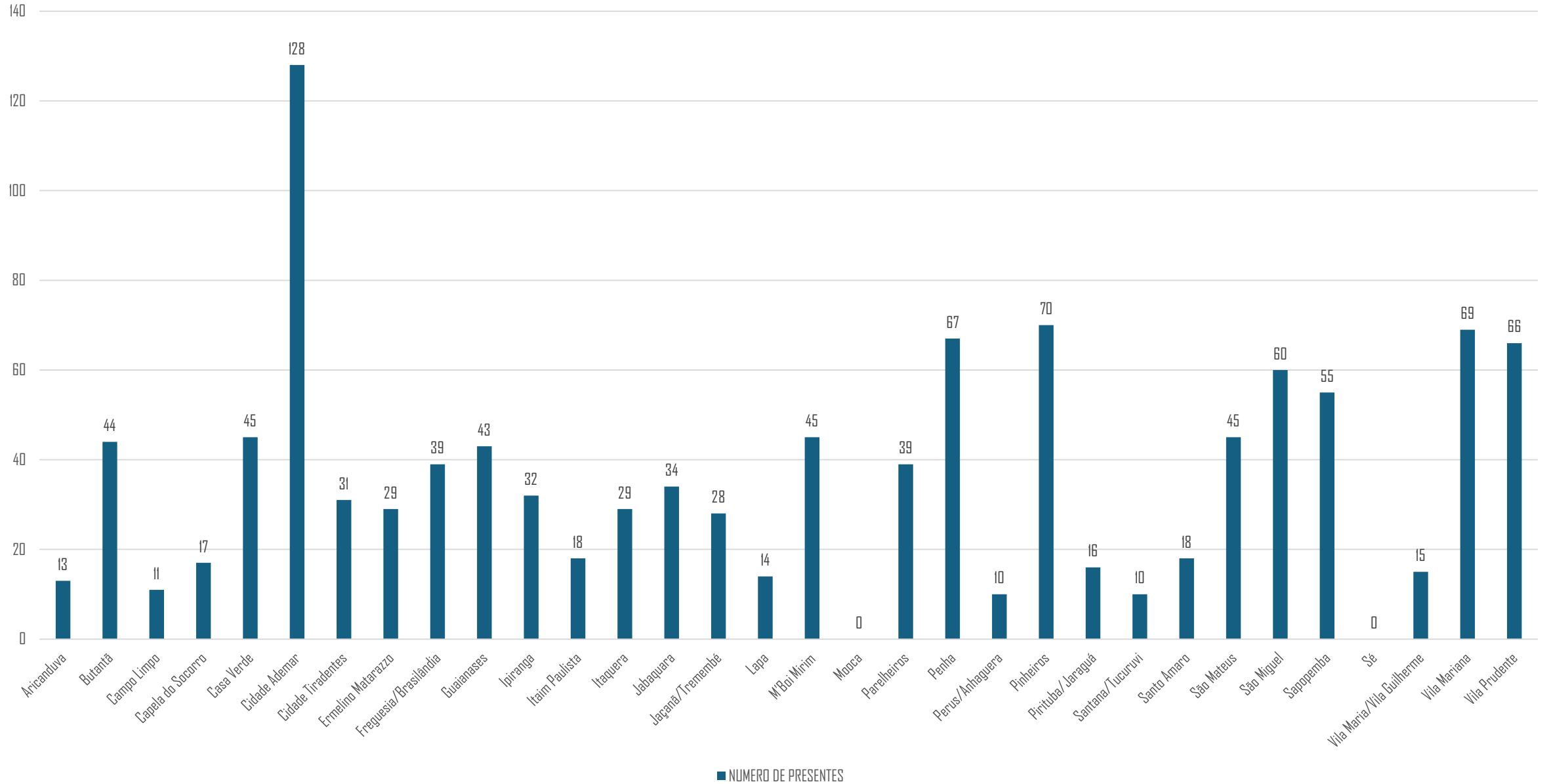
Apresentação dos Resultados  
OFICINAS (AGOSTO 2025) - 31 Subprefeituras  
SEI: 6068.2025/0006782-8

- . Oficina: Construção com a população através de Mapas das demandas de cada território;
- . Site: <https://gestaourbana.prefeitura.sp.gov.br/> (todo material)
- . Material de apoio : livretos para cada Subprefeitura
- . Divulgação para todos os Conselhos Participativos (CPM, CADES), Canais da Prefeituras, e e-mails semanais.
- . Parceria SMUL, SMUB – ONU – HABITAT (PMSAI)
- . Consulta Pública on-line – PARTICIPE + (até 31.08.2025)

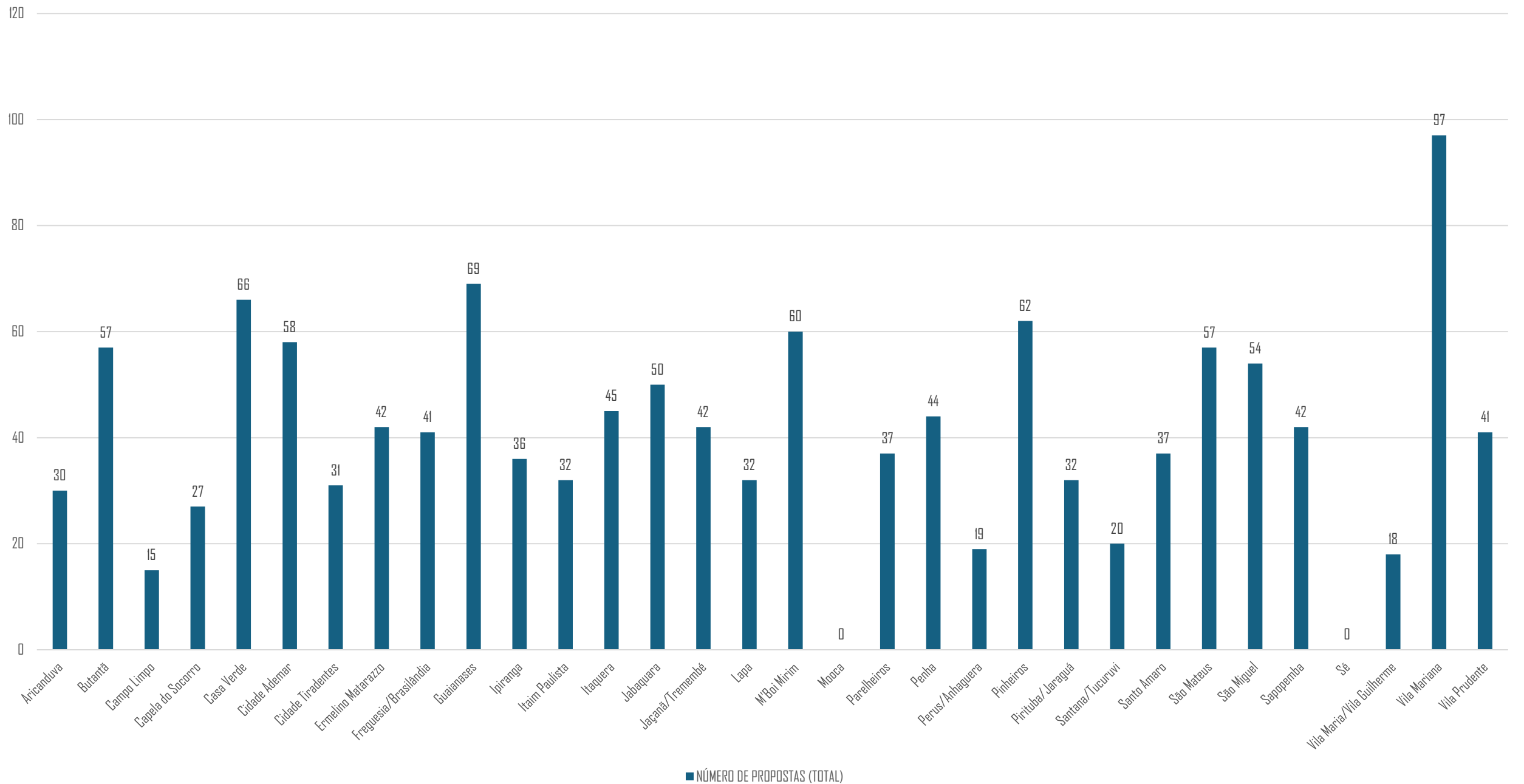
# Treinamento

- Foram disponibilizadas 3 reuniões de treinamento para os servidores da SMUL, SMSUB e das 32 subprefeituras para todos estarem cientes da metodologia e conseguir aplicá-la.
- 179 servidores participaram destes treinamentos comoicineiros.
- Até hoje foram realizadas 30 Oficinas, hoje será nossa 31ª Oficina, e dia 08.09 nossa última Oficina;

## NUMERO DE PRESENTES POR OFICINA



NÚMERO DE PROPOSTAS (TOTAL)



# METODOLOGIA

Bloco Temático 1: Habitar	Bloco Temático 2: Conviver
<ul style="list-style-type: none"><li data-bbox="359 496 812 544">• Saneamento Ambiental</li><li data-bbox="359 591 672 638">• Meio Ambiente</li><li data-bbox="359 685 596 732">• Habitação</li><li data-bbox="359 779 672 826">• Infraestrutura</li></ul>	<ul style="list-style-type: none"><li data-bbox="1212 496 1607 544">• Patrimônio Cultural</li><li data-bbox="1212 591 1462 638">• Mobilidade</li><li data-bbox="1212 685 1951 732">• Desenvolvimento Social e Equipamentos</li><li data-bbox="1212 779 1964 826">• Desenvolvimento Econômico Sustentável</li></ul>

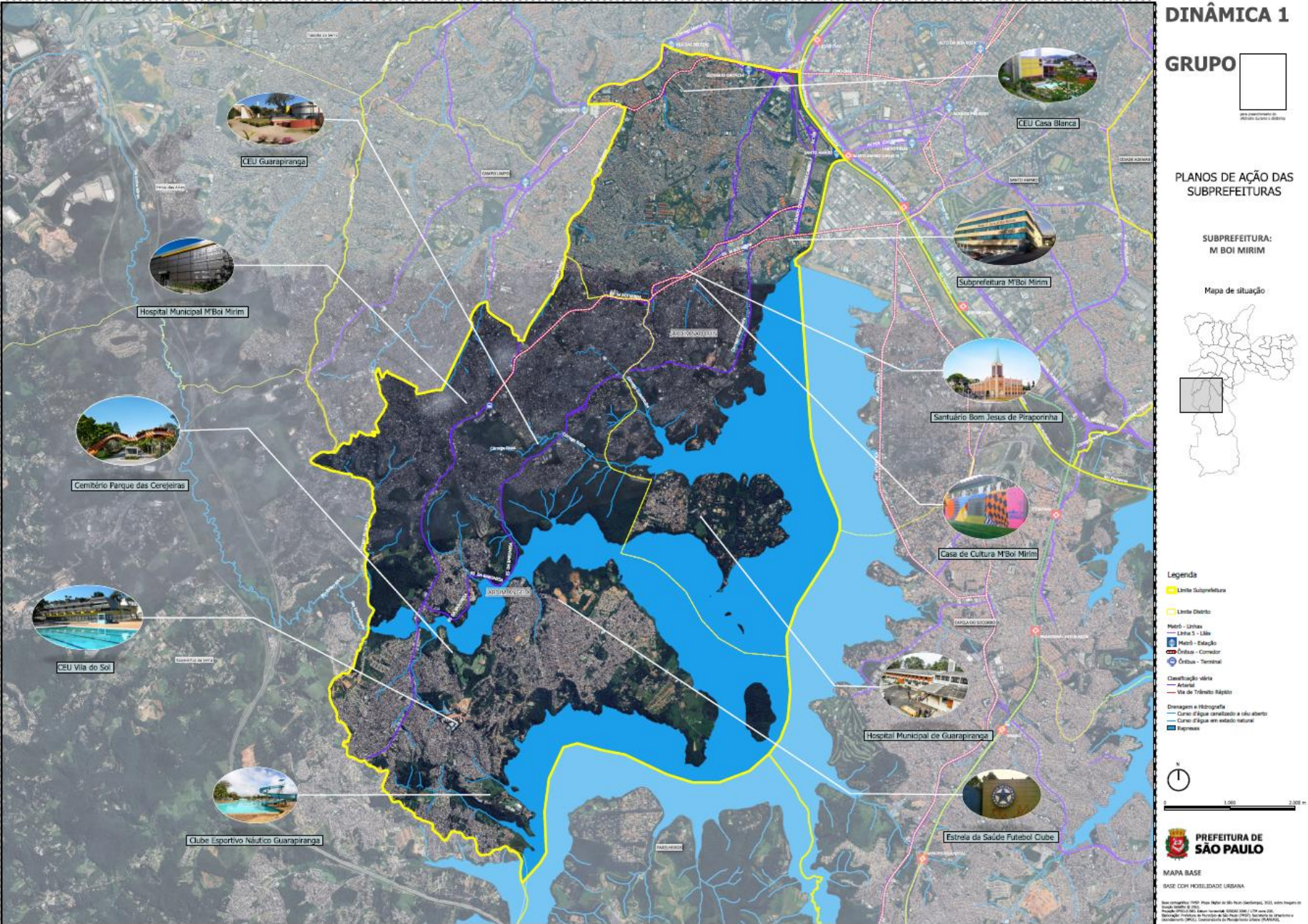
# Dinâmica 1

- . Consiste em uma atividade de reconhecimento sobre o território da subprefeitura, utilizando como base um mapa impresso e estimular a familiarização dos munícipes com o espaço urbano local.
- . Durante a dinâmica, os participantes identificam e demarcam no mapa os locais de interesse utilizando bolinhas adesivas.
- .Duração: 15 a 20 minutos.

- 1) Discutir sobre os locais já marcados e encontrar onde estão, no caso, o local da oficina;
- 2) Identificar a região onde cada participante mora;
- 3) levantamento de lugares importantes de acordo com seu tema:
- Bloco de Temas 1 → Parques, praças, ecopontos, caixas d'água, conjuntos habitacionais...
- Bloco de Temas 2 → Pontos de ônibus, terminais, escolas, postos de saúde, mercados...



# Exemplo Mapa da Dinâmica 1





**DINÂMICA 1**

**GRUPO D**

**PLANOS DE AÇÃO DAS SUBPREFEITURAS**

**SUBPREFEITURA: M'BOI MIRIM**

**Mapa de situação**

**Legenda**

Limite Subprefeitura

Limite Distrito

Metrol - Linhas

Metrol - Estação

Ônibus - Corredor

Ônibus - Terminal

Classificação viária

Arterial

Via de Trânsito Rápido

Drenagem e Hidrografia

Curso d'água canalizado a céu aberto

Curso d'água em estado natural

Represas

**MAPA BASE**

**BASE COM MOBILIDADE URBANA**

**PREFEITURA DE SÃO PAULO**

**PREFEITURA DE  
SÃO PAULO**

**MAPA BASE**

**BASE COM MOBILIDADE URBANA**

Base cartográfica: IBGE, Mapa Digital de São Paulo (Geotempus), 2015, sobre Imagem  
Satélite G-2005.  
Projecção: UTM 18R2, Datum horizontal: SADAD 2011 e UTM zona 18R.  
Georreferência: Instituto de Planejamento de São Paulo (IPSP), Secretaria de Planejamento e  
Ordenamento (SPLO), Coordenadoria de Planejamento Urbano (PLANURB).

## Dinâmica 2

- . O objetivo é o levantamento coletivo de demandas e potencialidades do território da subprefeitura, bem como, a formulação de propostas associadas a essas questões (por escrito).
- . Essa etapa será realizada com base na marcação de regiões no mapa por parte dos participantes, seguida do preenchimento de uma ficha descritiva.
- . Durante a atividade, a população deverá identificar áreas com demandas semelhantes ou potencialidades comuns, utilizando canetas ou adesivos sobre o mapa para representar essas regiões.
- . Em seguida, cada grupo descreverá o conteúdo da marcação em uma ficha específica.
- . Contribuição individual;

Duração estimada: 40 minutos.



# Exemplo Mapa da Dinâmica 2






# Exemplo da Dinâmica 2 - mapa



ficha correspondente

 <b>PREFEITURA DE SÃO PAULO</b>			
<b>Plano de Ação 2025 - Oficina Participativa</b>			
Data	23 / 07 / 2025	Subprefeitura	M'BOI MIRIM
CONTRIBUIÇÃO COLETIVA	Bloco temático 1	Grupo D	Número da contribuição 2
<b>Qual o tema?</b>			
Bloco temático 1	Meio Ambiente - Arborização urbana, parque linear, parque, praças, área verde, área contaminada, educação ambiental, rede hídrica, fiscalização ambiental, conservação / recuperação ambiental, corredor verde/ecológico, mudanças climáticas/ilhas de calor, fauna		
	Habitação - Habitação social, produção habitacional, regularização fundiária, plano de urbanização, favelas, cortiços, área de risco		
	X Saneamento Ambiental - água, esgoto, drenagem, resíduos sólidos		
Bloco temático 2	Infraestrutura - Iluminação pública, energia elétrica, telecomunicação/cidade inteligente, internet, gasoduto, oleoduto		
	Patrimônio Cultural - Conservação da paisagem urbana ou rural, patrimônio material, patrimônio imaterial, território de interesse da cultura e da paisagem, educação patrimonial		
	Mobilidade - Acessibilidade universal, circulação de pedestres, sistema cicloviário, bicicleta, ruas, avenidas, rodovias, ônibus, metrô, trem, barco, terminais, transporte coletivo público, logística e carga, segurança viária, sinalização, integração intermodal, barreira urbana		
	Desenvolvimento Social e Equipamentos - Segurança alimentar, assistência social, UBS, AMA, UPA, hospital, espaço cultural, Biblioteca, CEU, Escola, Universidade, clube desportivo, mobiliário urbano, segurança pública		
Bloco temático 2	Desenvolvimento Econômico Sustentável - Economia criativa, indústria, turismo, atividade rural, comércio, serviço, emprego/trabalho de jovens e adultos, centralidade local		
<b>APONTAMENTO</b>			
<b>Qual o local? Indicar no mapa</b>			
Descreva o apontamento	PONTO DE ALAGAMENTO		
	AFLUENTE STA MARIA (BUENA VENTURA)		
<b>PROPOSTA</b>			
Qual a proposta?	CANALIZAÇÃO DO CÓRREGO BUENA VENTURA		

- SUBPREFEITURA DA MOOCA – HOJE 28/08/2025
- SUBPREFEITURA DA SÉ - 08/09/2025

Gestão Urbana

<https://gestaourbana.prefeitura.sp.gov.br/planos-de-acao-das-subprefeituras/>

Plataforma PARTICIPE +

<https://participemais.prefeitura.sp.gov.br/>