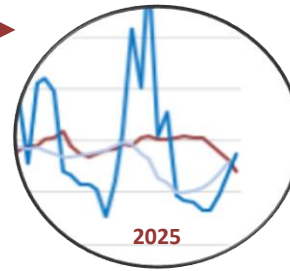
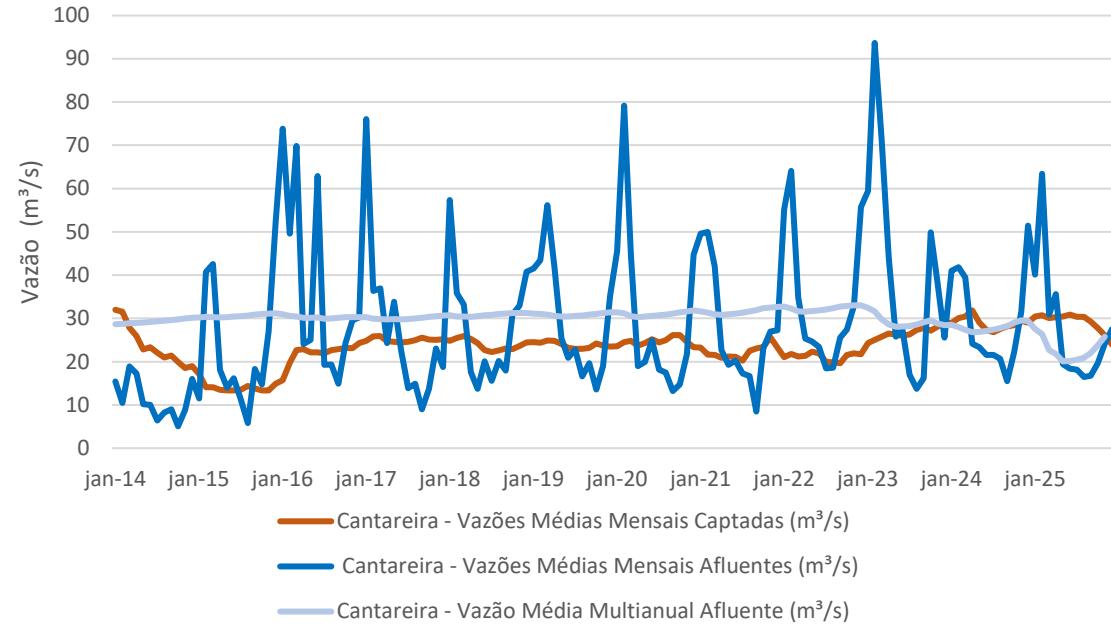


Hidrogramas nos Sistemas Cantareira, Alto Tietê e Guarapiranga

Vazões Captadas x Vazões Afluentes

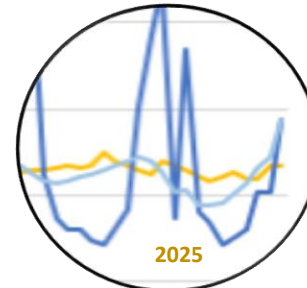
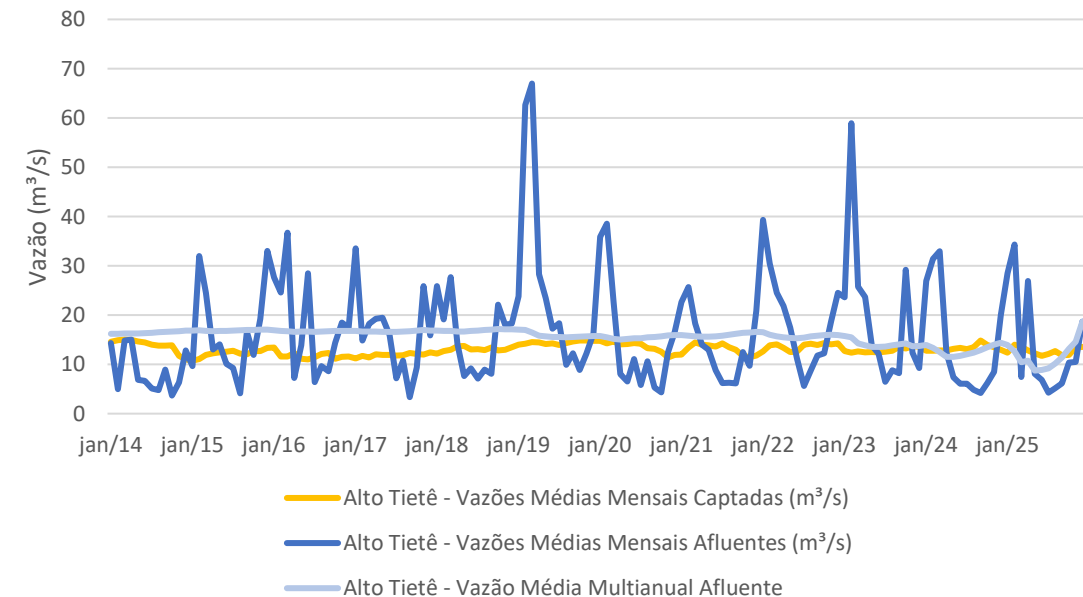
Cantareira



A vazão média multianual afluente sofre declínio, enquanto as vazões médias mensais captadas crescem.

Percentual do tempo em que as Vazões Afluentes < Vazões Captadas = 51%

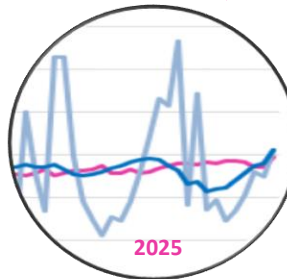
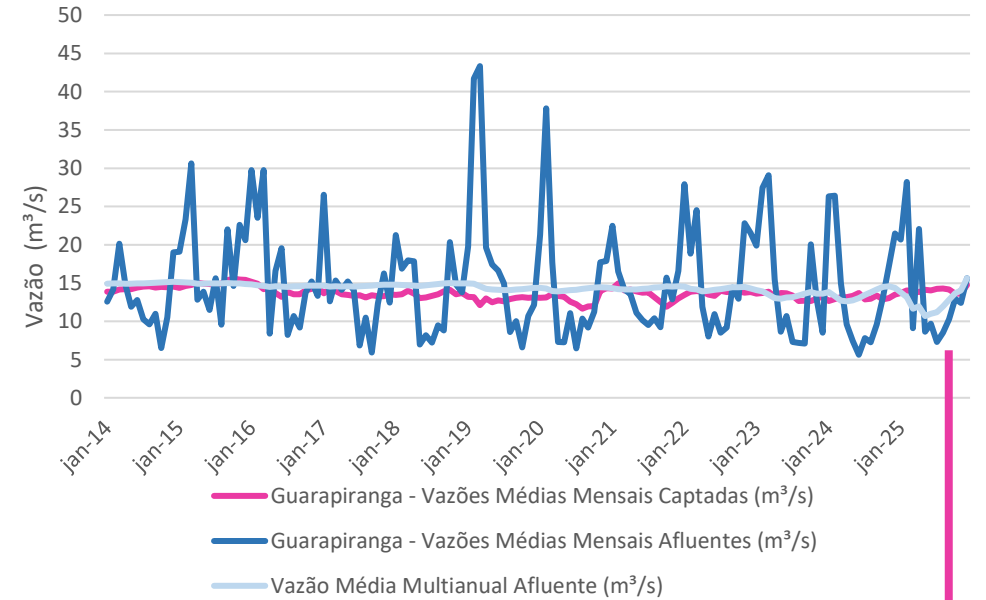
Alto Tietê



A vazão média multianual afluente sofre declínio, enquanto as vazões médias mensais captadas mantém-se constantes.

Percentual do tempo em que as Vazões Afluentes < Vazões Captadas = 53%

Guarapiranga



A vazão média multianual afluente sofre declínio, enquanto as vazões médias mensais captadas mantém-se constantes.

Percentual do tempo em que as Vazões Afluentes < Vazões Captadas = 51%

Pluviometria e Volume Útil nos Sistemas Cantareira, Alto Tietê e Guarapiranga

