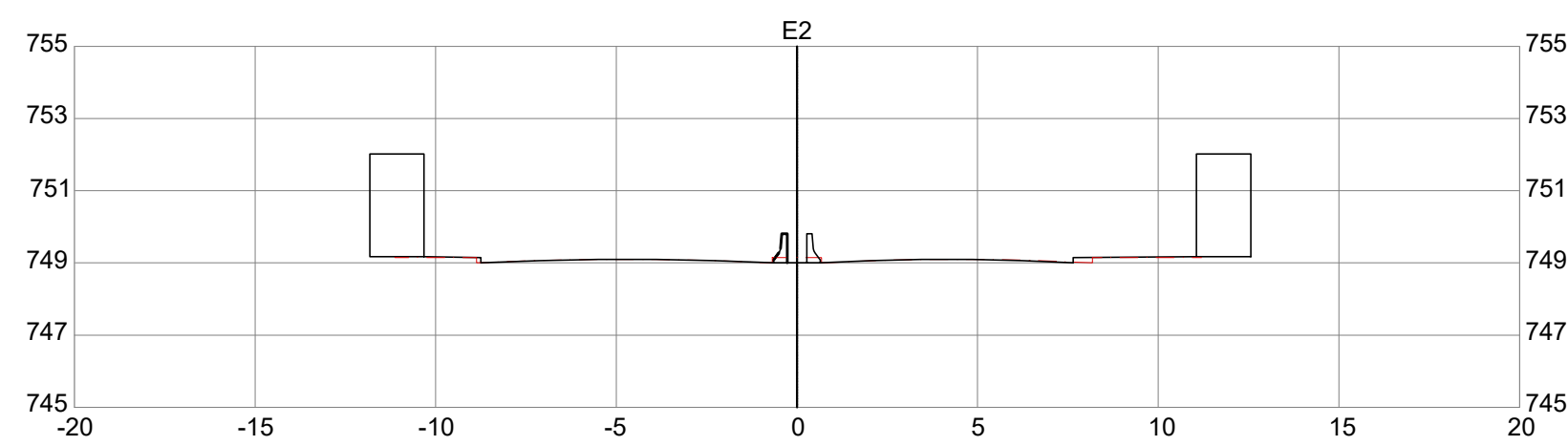
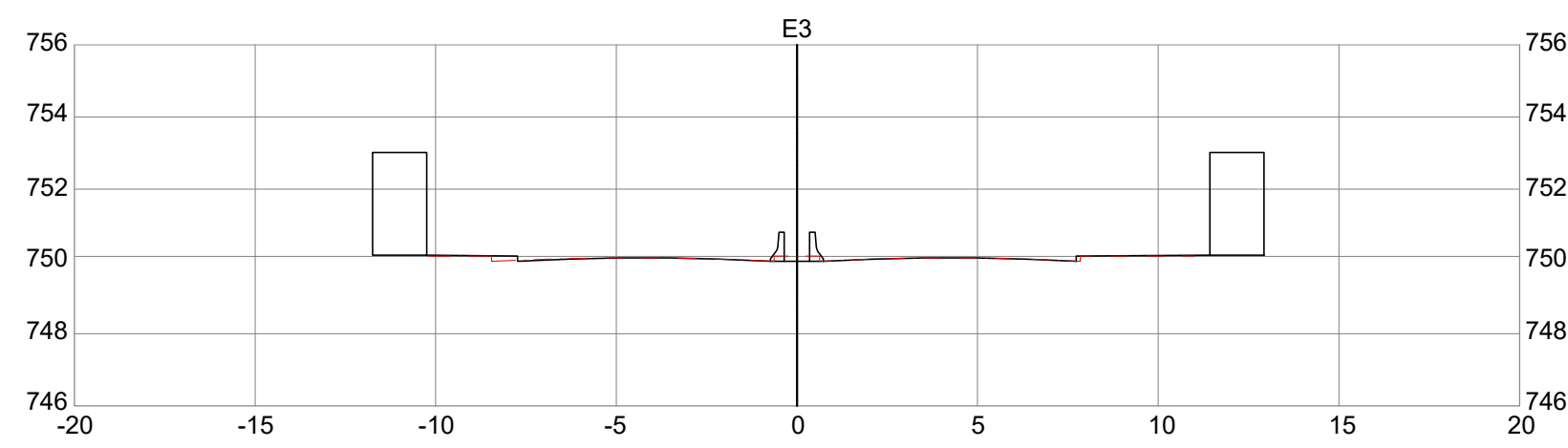


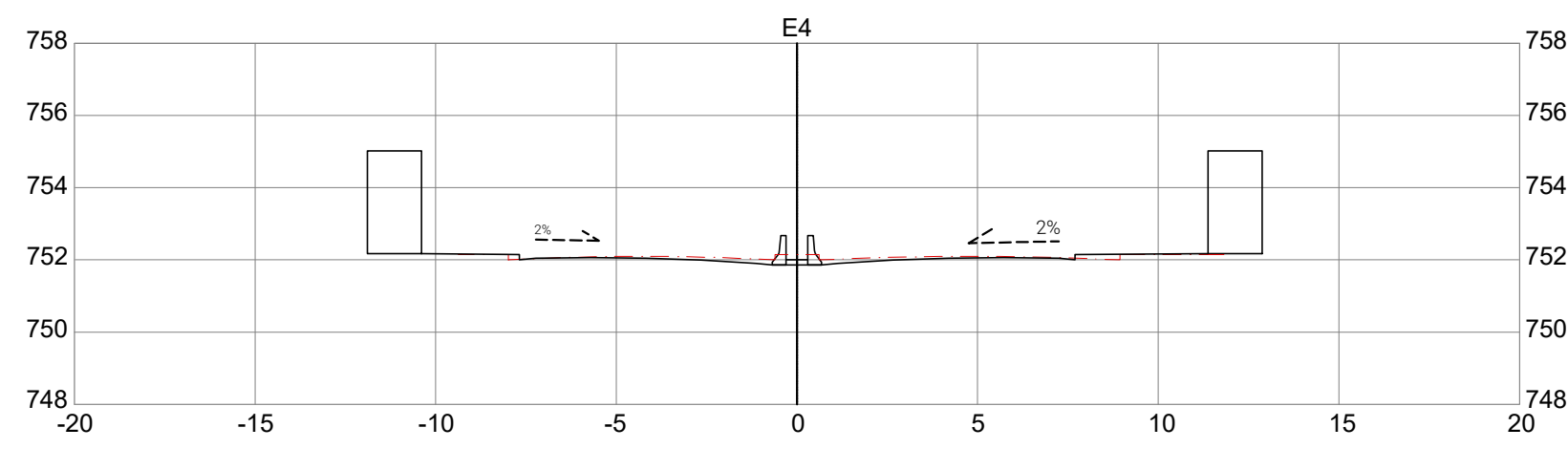
ESTACA 1



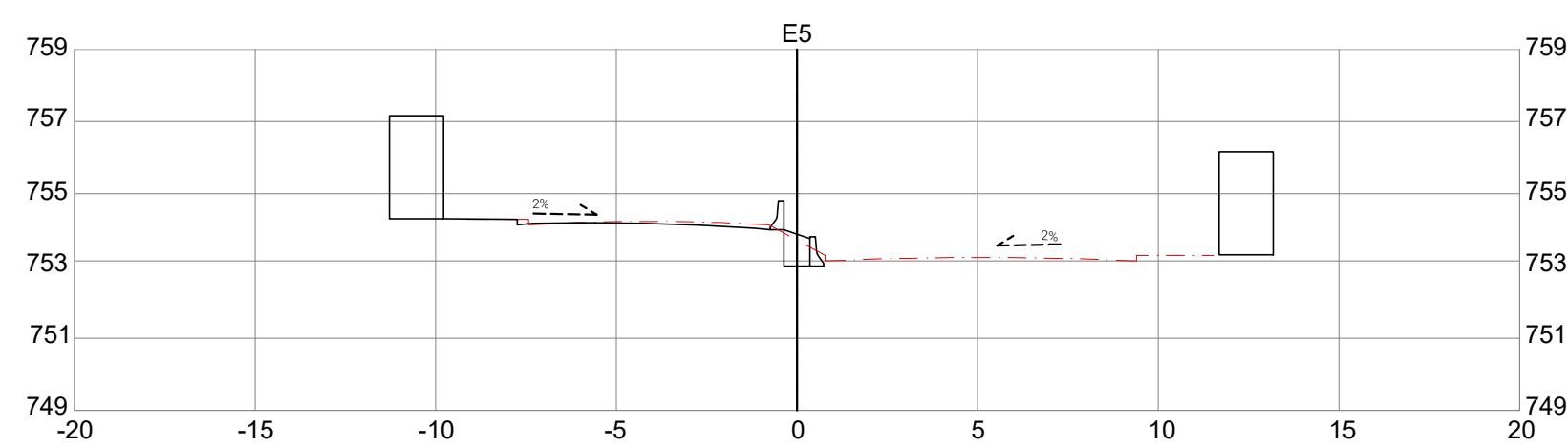
ESTACA 2



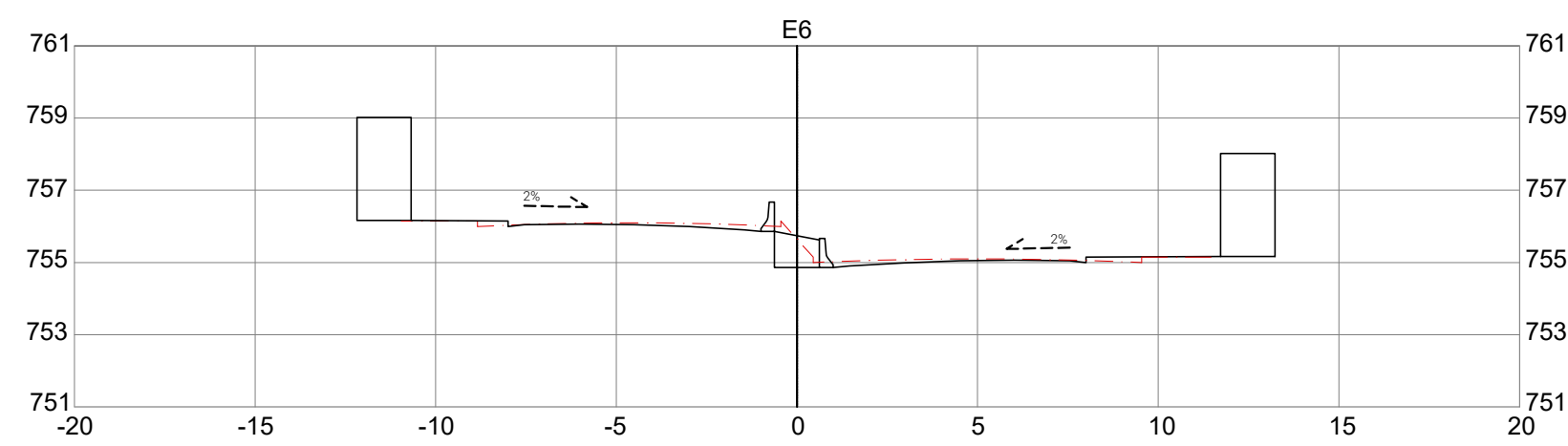
ESTACA 3



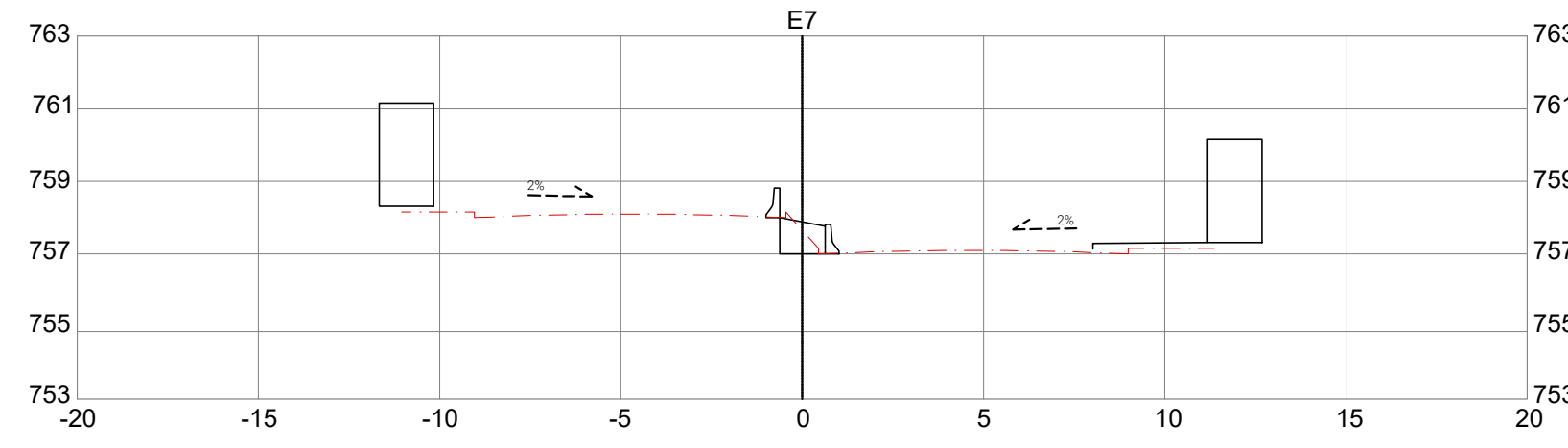
## ESTACA 4



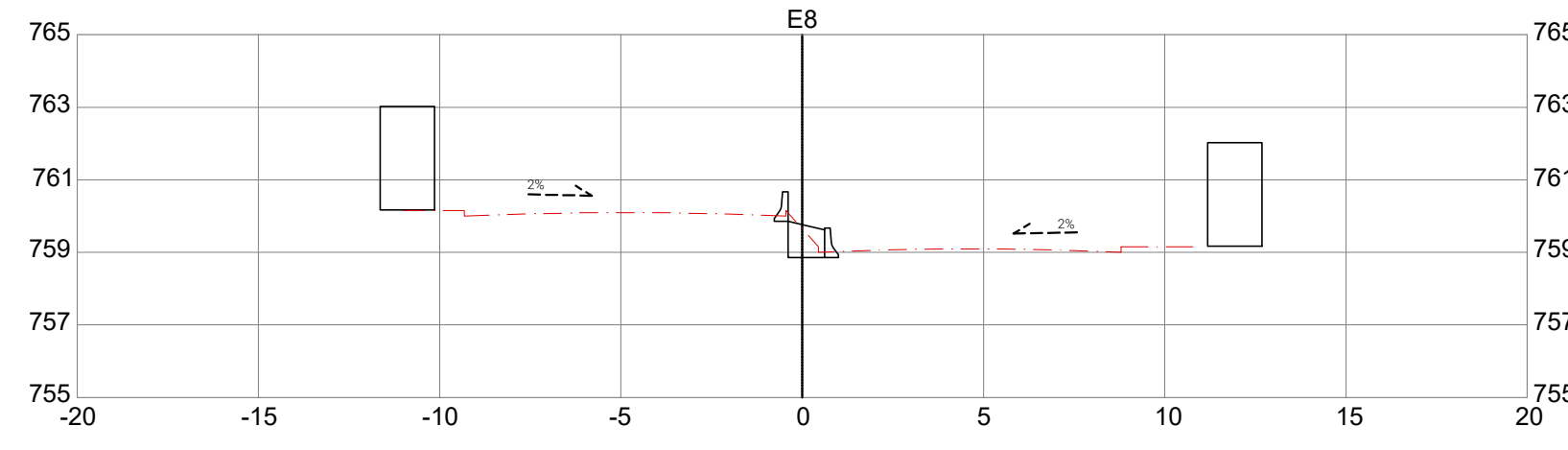
## ESTACA 5



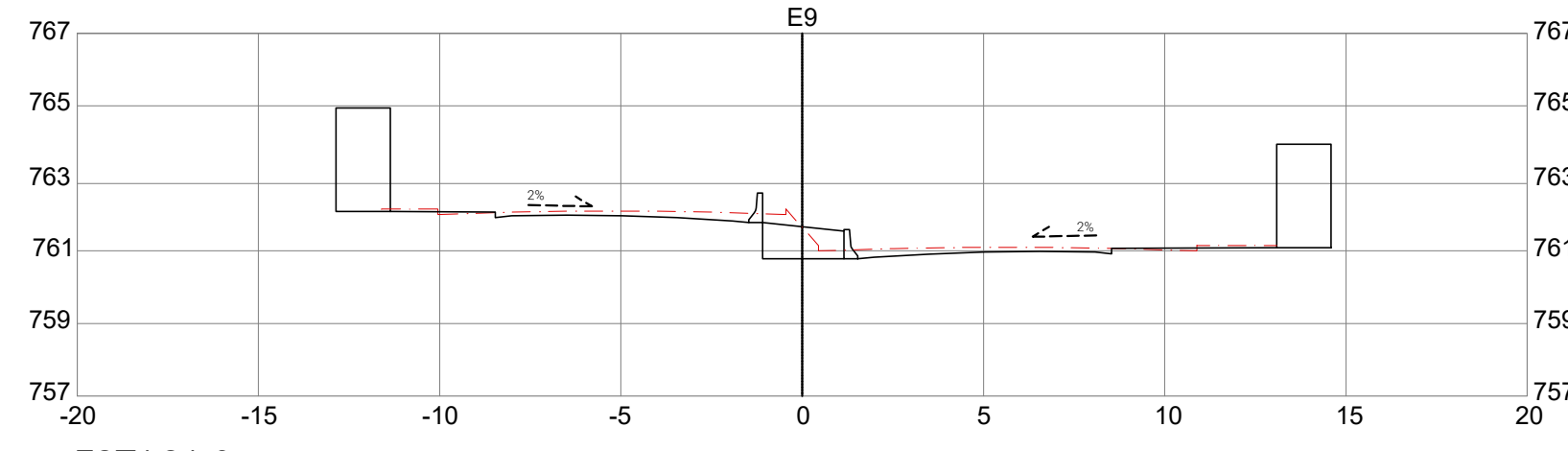
ESTACA 6



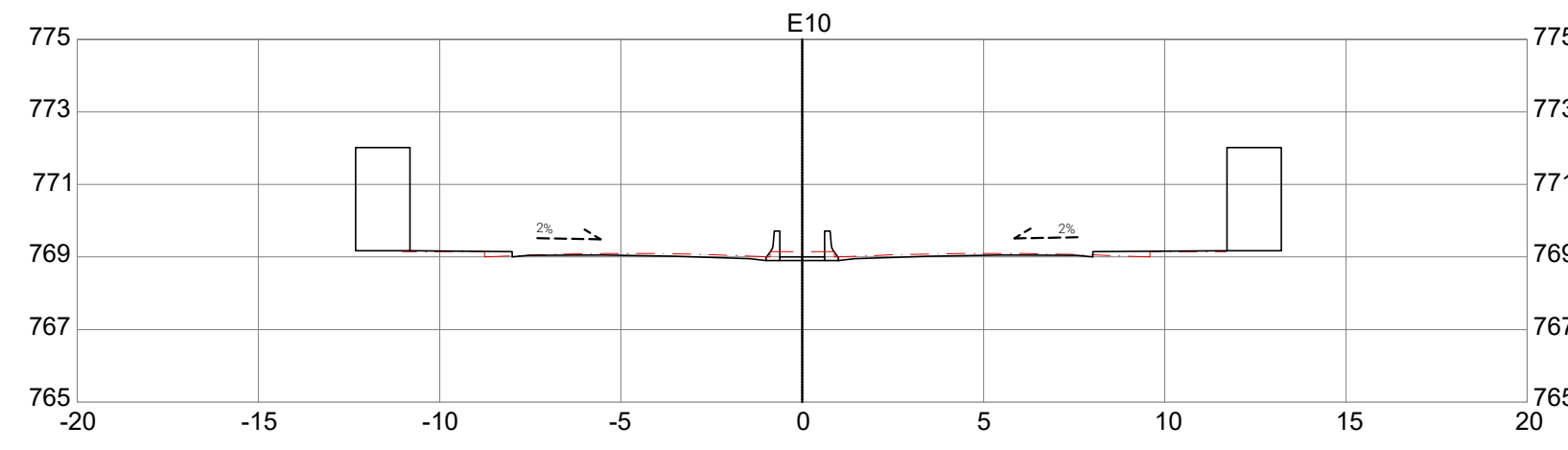
ESTACA 7



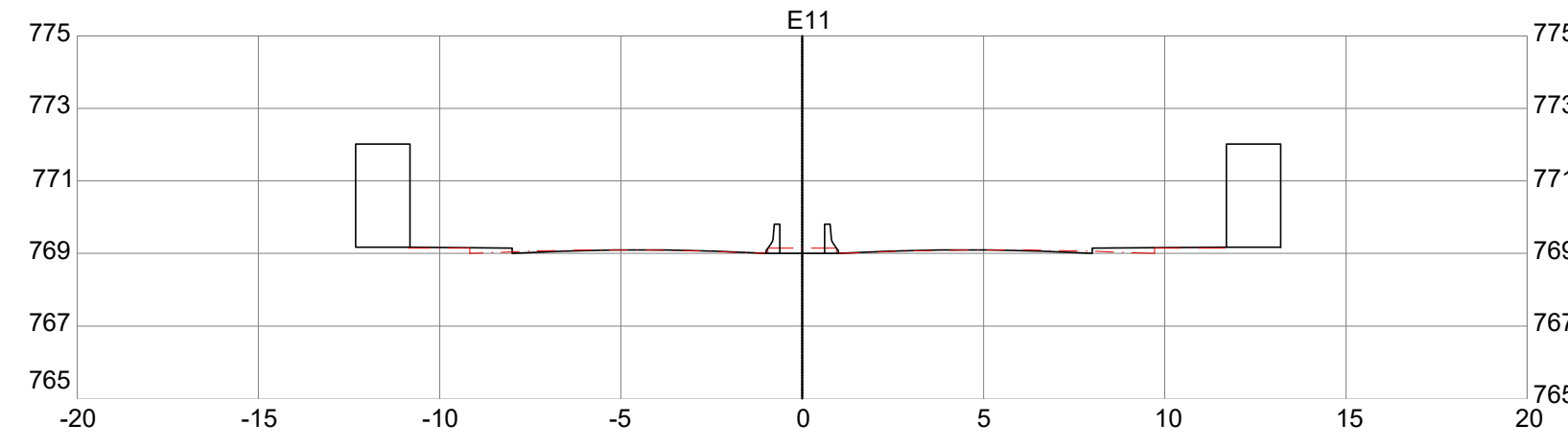
ESTACA 8



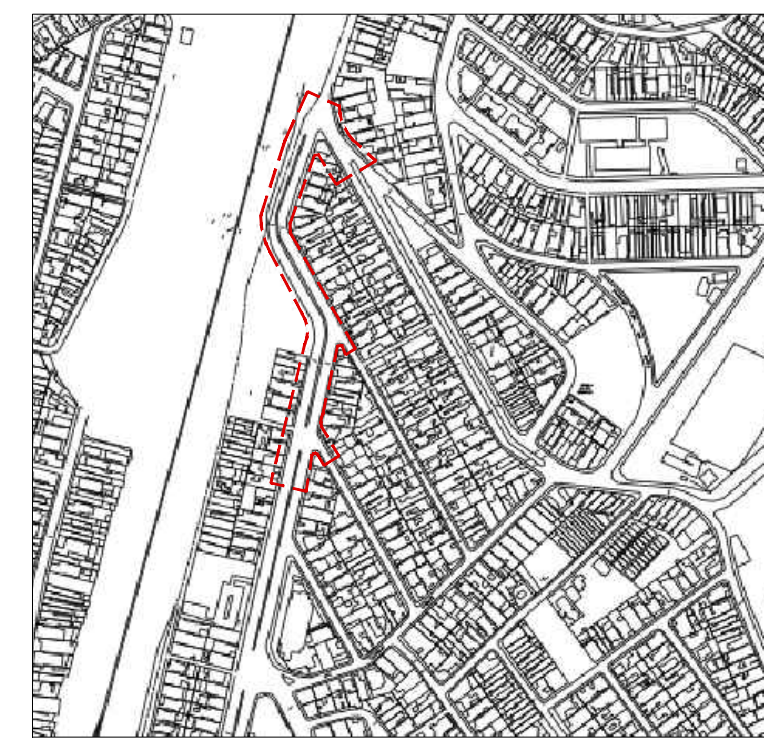
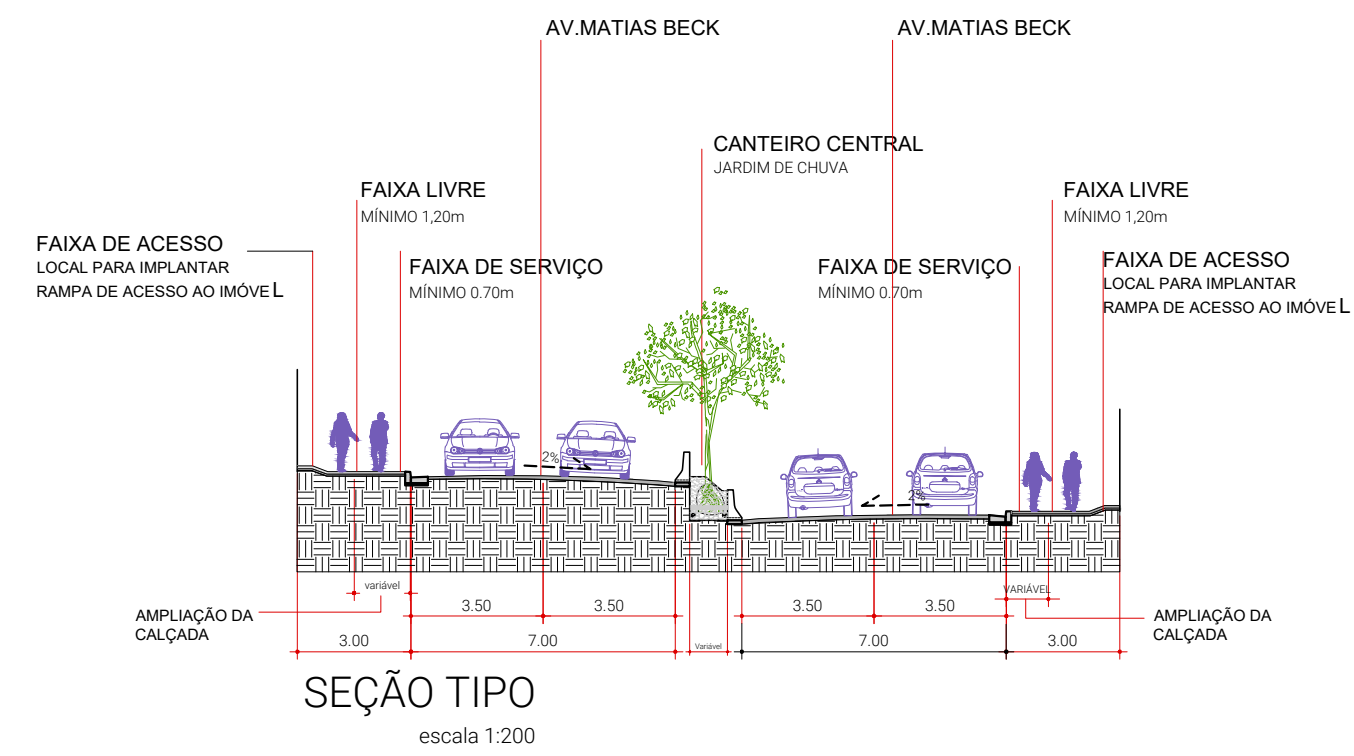
ESTACA 9



ESTACA 10



ESTACA 11



MAPA DE SITUAÇÃO  
s/ escala

NOTA

1- Todas as medidas em metros.

## LEGENDA

— — — — — PERFIL EXISTENTE  
— — — — — PERFIL PROPOSTO

REVISÃO	DATA	DESCRIÇÃO

**REFERÊNCIAS**

PROCESSO SEI Nº: 74102024/0006922-6



CÓDIGO

A	M	B	0	1	0	G	M	D	E	1	0	1	0
---	---	---	---	---	---	---	---	---	---	---	---	---	---

ESTUDO PRELIMINAR

REQUALIFICAÇÃO DA AV. MATIAS BECK  
CIDADE DUTRA

TÍTULO

AV. MATIAS BECK - GEOMETRIA

ESCALA		1:200
DIREÇÃO TÉCNICA Rafael Barreto Castelo da Cruz		CREA 506310/1360
RESPONSÁVEL TÉCNICO André de Paula Andreis		CAU A137524-4
	EMITENTE	DATA
SETOR	SPURBANISMO/ODOU/INDU	JUL/25
DESENHO	Cristina Leiza e Giulio	JUL/25
VERIFICAÇÃO	André de Paula Andreis	JUL/25
APROVAÇÃO	Rafael Barreto Castelo da Cruz	JUL/25
LIBERAÇÃO	Rafael Barreto Castelo da Cruz	JUL/25



	ATESTES	DATA
SETOR		
RESPONSÁVEL		

ESTE DESENHO É PROPRIEDADE DA SP-URBANISMO NÃO PODENDO SER REPRODUZIDO E /OU REVELADO NO TODO OU EM PARTE SEM SUA AUTORIZAÇÃO.